

水巻町道路現況平面図(台帳図)

1-1			
1	2	3	
4	5	5-1	
6	7	1-1	
8	9	10	
11	12	13	
14	15	16	17
18	19	20	21 22
	23	24	25
	26	27	28 29
	30	31	32


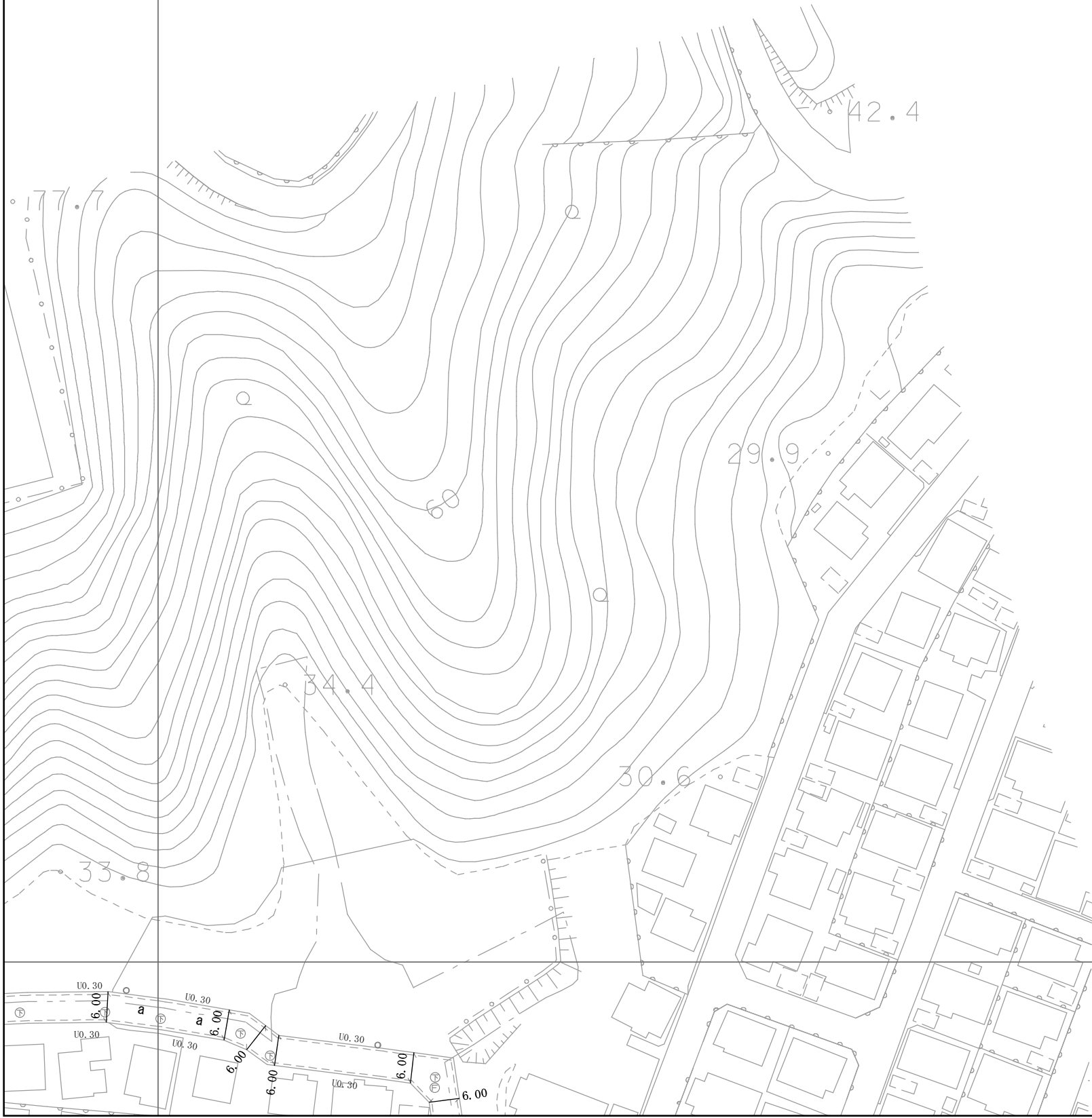
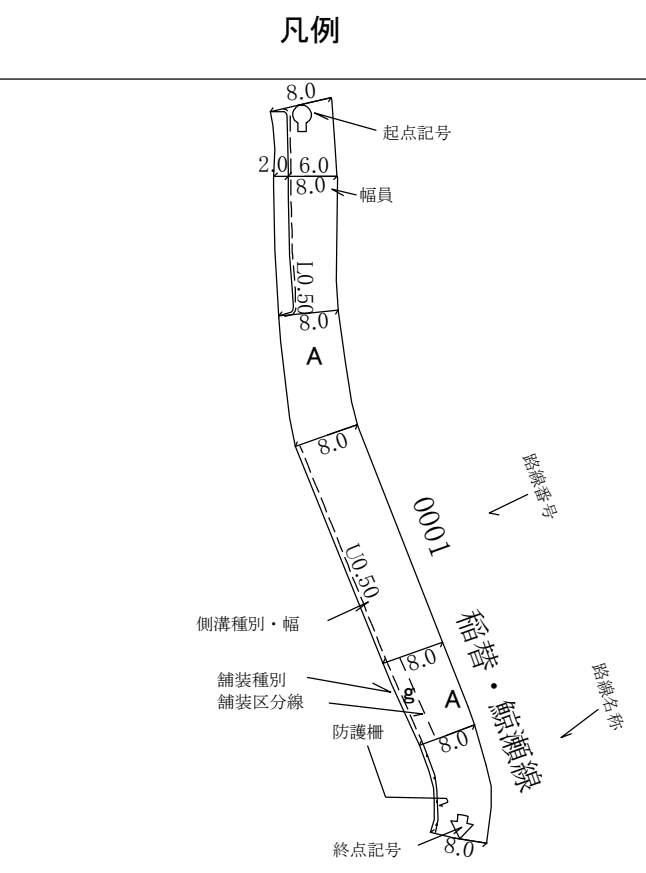
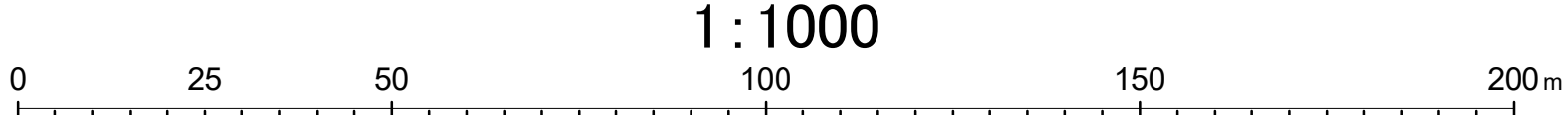


図 式	
排水種別	
U字溝蓋板	: U ————
U字溝蓋板	: U - - - - -
U字溝	: U - - - - -
舗装種別	
コンクリート	: C ————
アスファルト	: A ————
コウジート平板	: P ————
砂利・砕石	: S ————
舗装境界	: ————
防護種別	
ガードレール	: GR ————
ガードパイプ	: GP ————
マンホール	
上 水	: ㊦
下 水	: ㊧
ガ ス	: ㊨
電 力	: ㊩
電 話	: ㊪
消 火 栓	: ㊫
工業用水	: ㊬
其 他	: ㊭
電 柱	
電 力	: ㊮
電 話	: ㊯
有 線	: ㊰
街 灯	: ㊱
街 路 灯	: ㊲



平成27年8月作成



計画機関 水 巻 町  
作業機関 国際航業株式会社