水巻町道路現況平面図（台帳図）

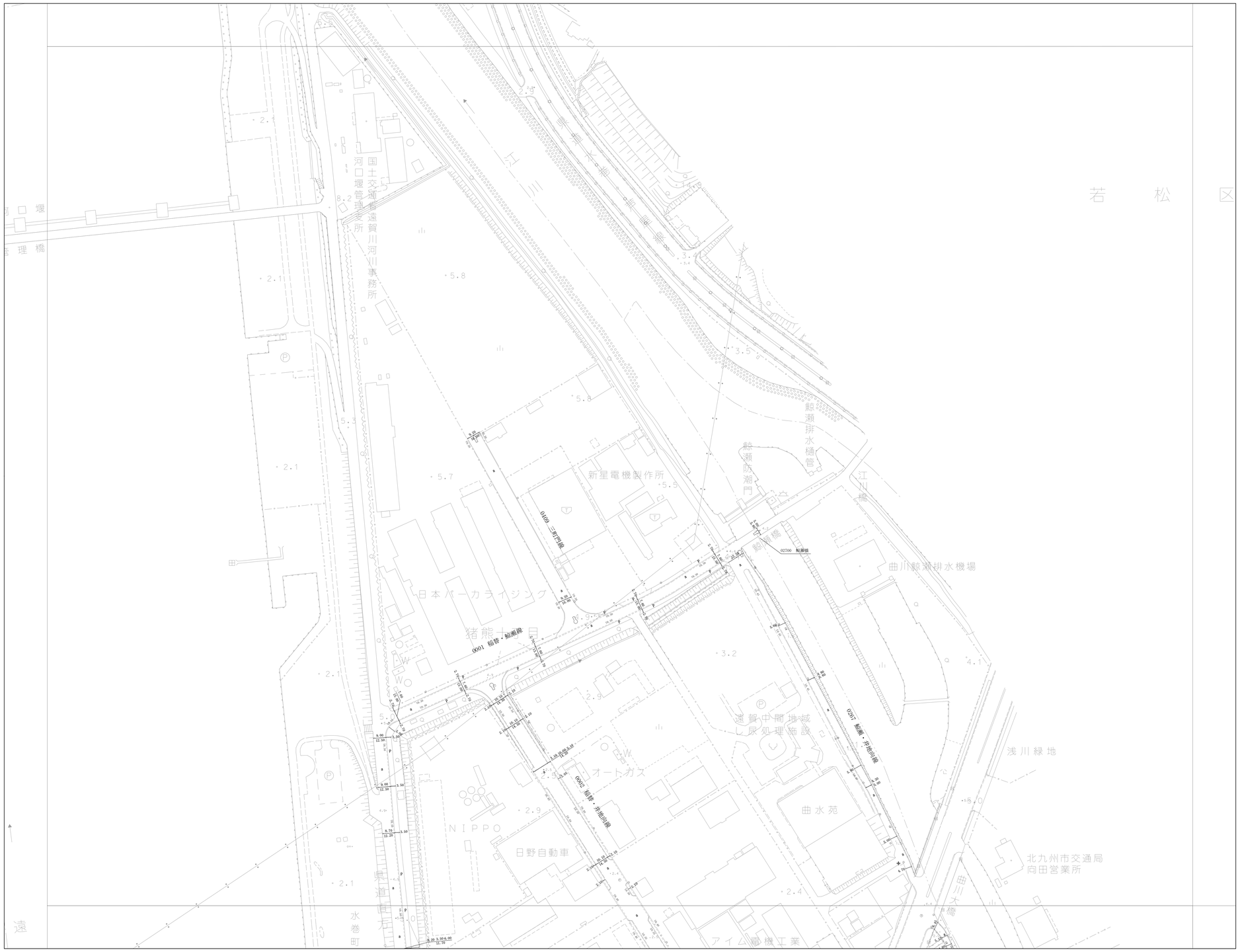

平成27年8月作成

1:1000

0　25　50　100　150　200m

計画機関　水　巻　町
作業機関　国際航業株式会社

1

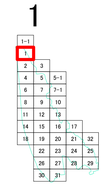

図　式

側溝種別

U字溝蓋無	U
U字溝蓋有	U
L字溝	L

舗装種別

コンクリート	C
アスファルト	A
コンクリート平板	P
簡易アスファルト	a
砂利その他	g
舗装種別界	

防護柵種別

ガードレール	GR
ガードパイプ	GP

マンホール

上　水	W
下　水	S
ガ　ス	G
電　力	E
電　話	T
消 火 栓	F
工業用水	I
警　察	P
その他	O

電　柱

電　力	
電　話	
有　線	
街　灯	
街 路 灯	
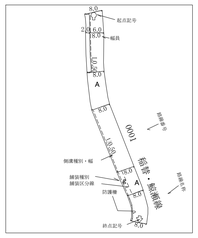
凡例