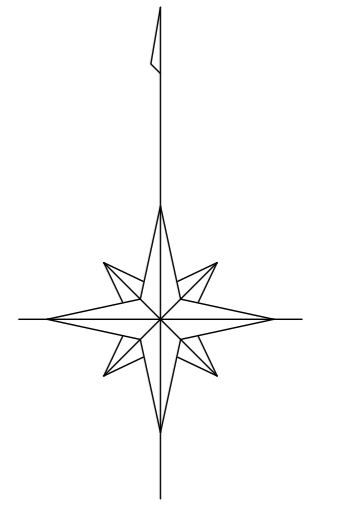


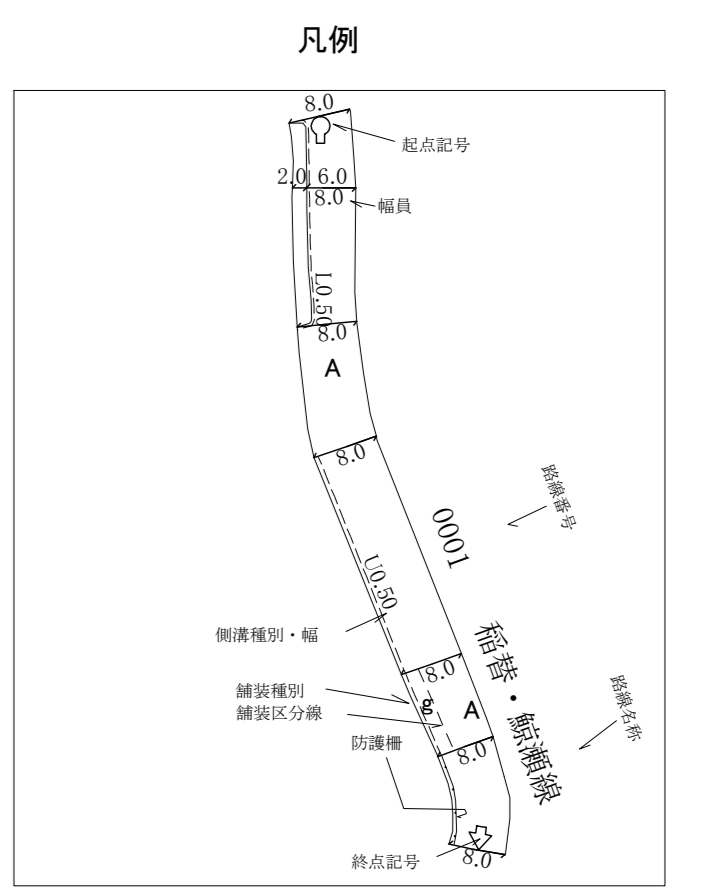
水巻町道路現況平面図(台帳図)

1	2	3	4	5	6	7	8	9	10
11	12	13	14	15	16	17	18	19	20
21	22	23	24	25	26	27	28	29	30
31	32	33	34	35	36	37	38	39	40

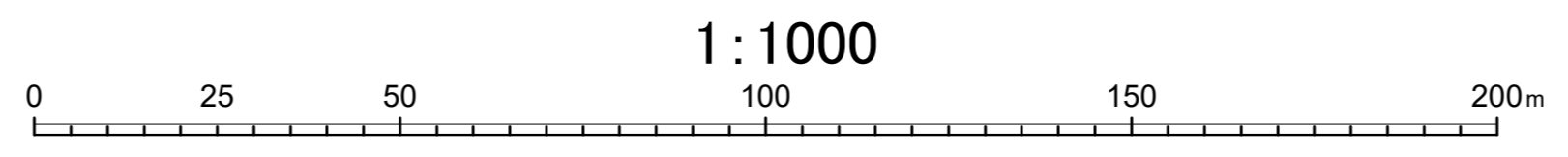


図式

道路種別	1字道路	—
2字道路	- - -	
3字道路	---	
種別	コンクリート	C
アスファルト	A	
コンクリート平床	P	
舗装アスファルト	B	
砂利平床	S	
舗装別表	---	
防護種別	ガードレール	GR
ガードワイ	GW	
マンホール	上水	◎
下水	○	
ガス	⊙	
電力	⊕	
電話	⊖	
消火栓	⊗	
工業用水	⊘	
排水	⊙	
その他	◎	
電力	○	
電話	⊖	
電線	⊙	
街灯	⊕	
街路灯	⊖	



平成27年8月作成
 平成28年3月補正
 平成30年7月補正
 令和元年8月補正
 令和2年9月補正
 令和3年9月補正



計画機関 水巻町
 作業機関 国際航業株式会社