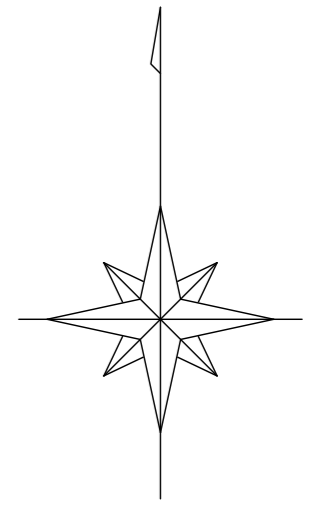
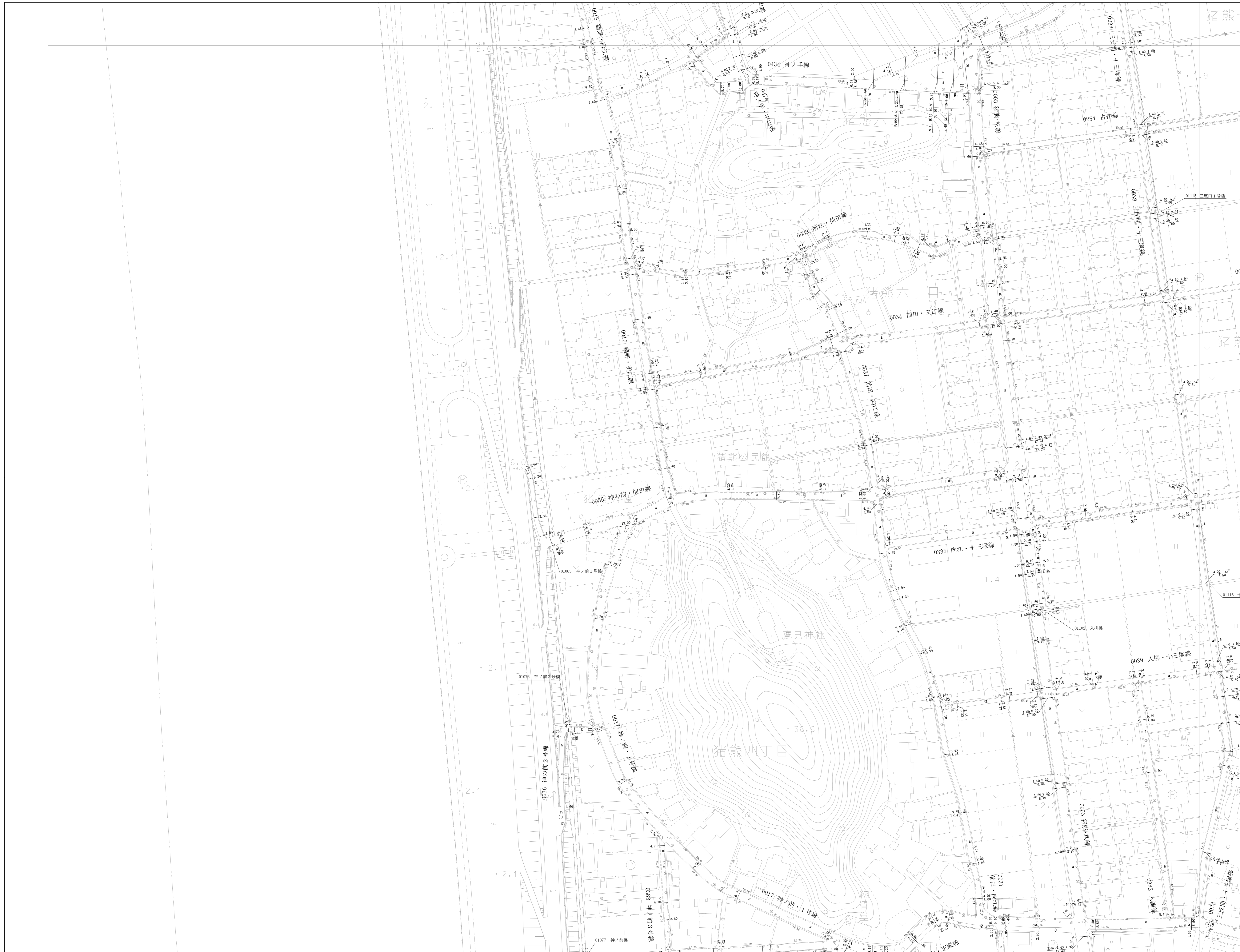


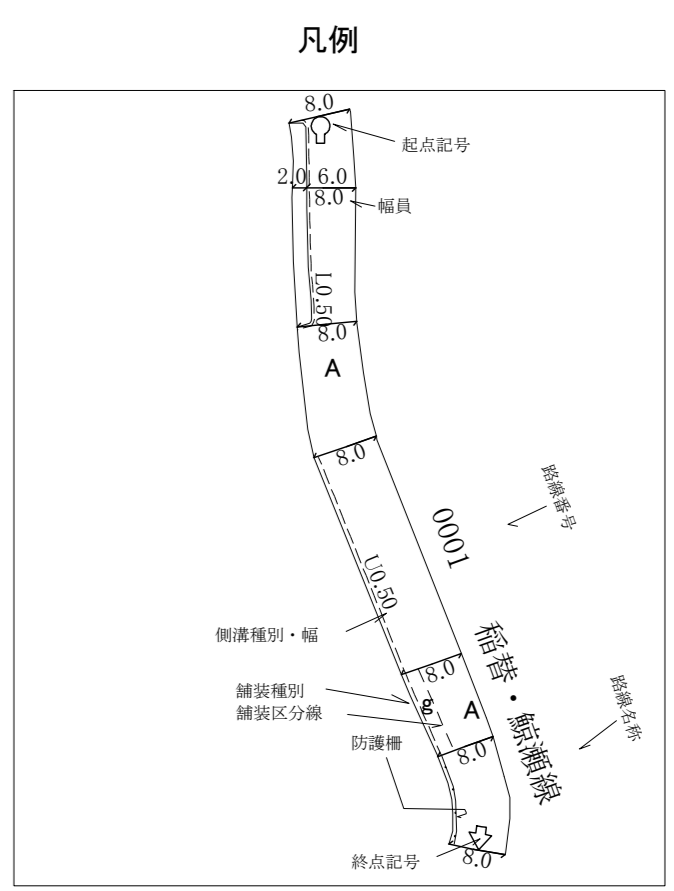
水巻町道路現況平面図(台帳図)

1	1
2	2
3	3
4	4
5	5-1
6	7
7	7-1
8	8
9	9
10	10
11	11
12	12
13	13
14	14
15	15
16	16
17	17
18	18
19	19
20	20
21	21
22	22
23	23
24	24
25	25
26	26
27	27
28	28
29	29
30	30
31	31



図式

道路種別	1字道路	—
	2字道路	- - -
	3字道路	---
舗装種別	コンクリート	C
	アスファルト	A
	コンクリート平橋	P
	コンクリート橋	B
	鉄骨橋	S
	橋脚別荘	---
防護種別	ガードレール	GR
	ガードワイヤ	GW
マンホール	上水	◎
	下水	○
	ガス	⊙
	電力	⊕
	電話	⊖
	消火栓	⊗
	工業用水	⊘
	井戸	⊙
	その他	⊙
電柱	電力	○
	電話	○
	電線	○
	街灯	⬇
	街路灯	⬇



平成27年8月作成
 平成28年3月補正 令和元年8月補正
 平成29年3月補正 令和2年9月補正
 平成30年7月補正 令和3年9月補正

