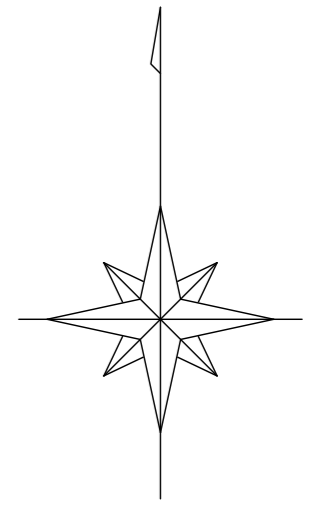
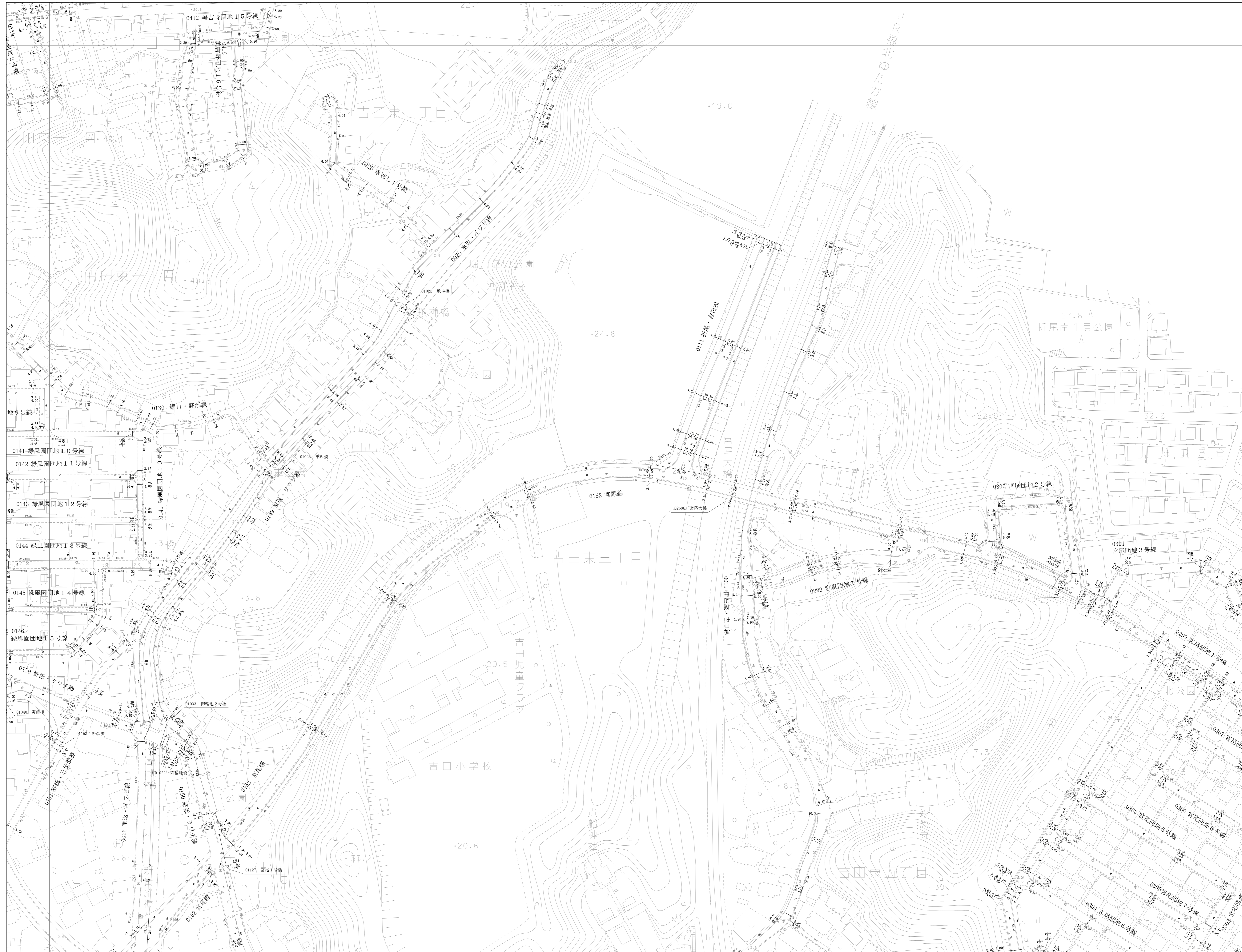


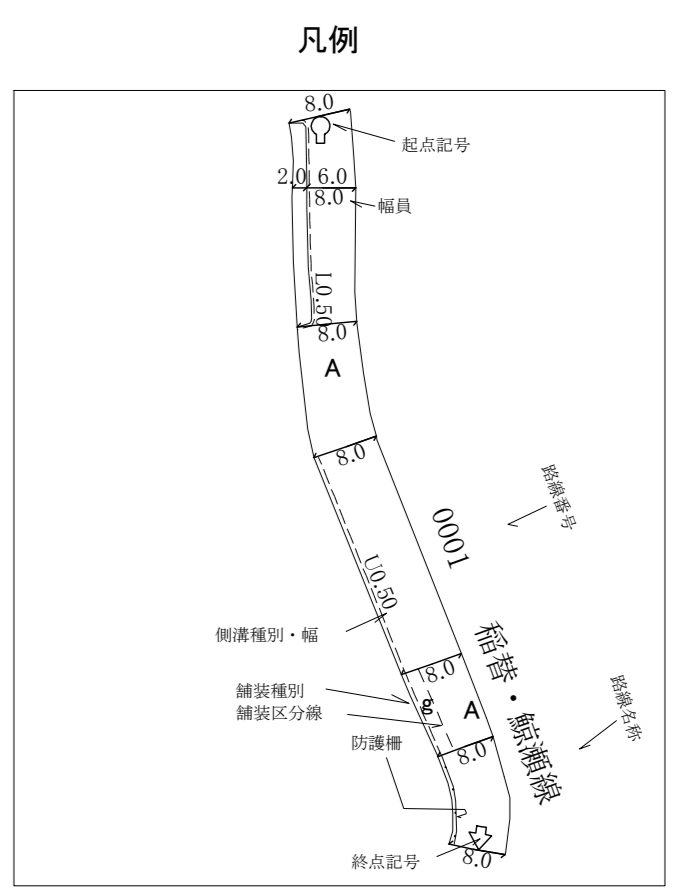
水巻町道路現況平面図(台帳図)

1	2	3
4	5	6
7	8	9
10	11	12
13	14	15
16	17	18
19	20	21
22	23	24
25	26	27
28	29	30
31	32	33

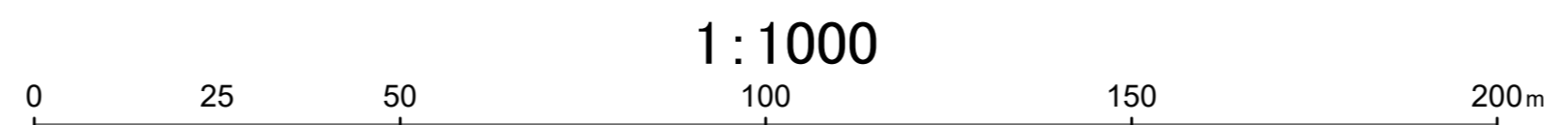


図式

道路種別	
1字道路	—
2字道路	- - -
3字道路	---
橋梁種別	
コンクリート	C
アスファルト	A
コンクリート平橋	P
橋脚コンクリート	B
鉄筋コンクリート	S
橋梁別表	
防護種別	
ガードレール	GR
ガードワイ	GW
マンホール	
上水	⊕
下水	⊖
ガス	⊙
電力	⊛
電話	⊚
消防栓	⊗
工業用水	⊘
排水	⊙
その他	⊙
電柱	⊙
電力	⊙
電柱	⊙
電線	⊙
街灯	⊙
街路灯	⊙



平成27年8月作成
 平成29年7月補正
 令和元年8月補正
 令和3年9月補正



1:1000

計画機関 水巻町
 作業機関 国際航業株式会社