知るえッと

令和５年度版

水巻町統計資料

福岡県行政地図

（令和5年10月1日現在）

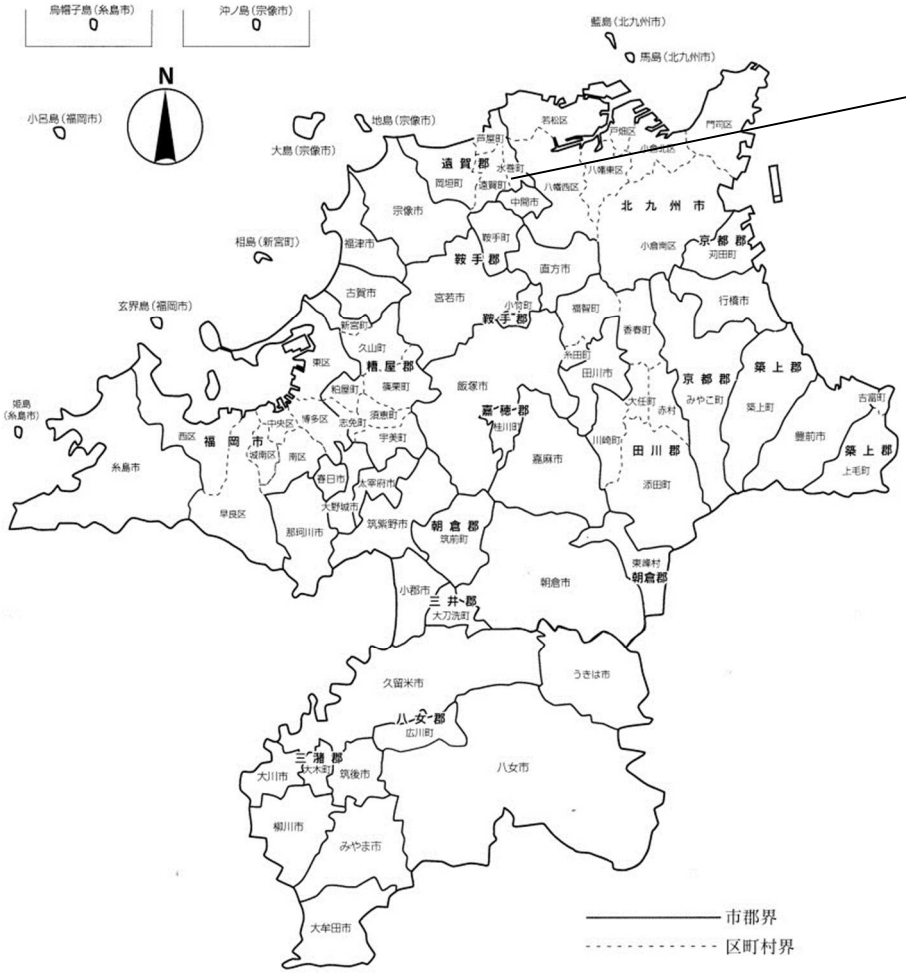

水 巻 町

総面積　11.01 ㎢
北　緯　33度51分
東　経 130度41分

もくじ

土地　1

1　地目別総面積　・・・・・・・　1
2　都市計画用途指定地域　・・・・・・・　1

気象　2

3　月別気温　・・・・・・・　2
4　月別降水量　・・・・・・・　2

人口　3～4

5　人口の推移　・・・・・・・　3
6　男女別5歳階級別人口　・・・・・・・　3
7　行政区別人口・世帯数・有権者数状況　・・・・・・・　4
8　人口動態　・・・・・・・　4

財政　5～6

9　決算状況　歳入（普通会計）　・・・・・・・　5
10　決算状況　歳出（普通会計）　・・・・・・・　5
11　積立基金(貯金)・町債（借金）【普通会計】　・・・・・・・　6
12　財政力の状況　・・・・・・・　6

税金　7

13　税収　・・・・・・・　7

国勢調査　8～11

14　人口・人口増減・人口密度　・・・・・・・　8
15　世帯総数・一般世帯・施設等の世帯　・・・・・・・　8
16　年齢別人口・割合および平均年齢　・・・・・・・　9
17　国籍別外国人数　・・・・・・・　10
18　一般世帯の住居の種類　・・・・・・・　10
19　産業別就業者数　・・・・・・・　11

産業　12

20　産業別事業所数・従業者数　・・・・・・・　12
21　主副業別販売農家数　・・・・・・・　12

教育・子育て　13～14

22　小学校・中学校別生徒数および学級数　・・・・・・・　13
23　保育所別入所児および保育士数　・・・・・・・　14
24　幼稚園児および教諭数　・・・・・・・　14

医療・年金　15～17

25　国民健康保険医療費　・・・・・・・　15
26　その他各種医療費　・・・・・・・　15
27　国民健康保険の給付状況　・・・・・・・　16
28　後期高齢者医療制度状況　・・・・・・・　16
29　国民年金の受給状況　・・・・・・・　17
30　国民年金被保険者加入状況　・・・・・・・　17

福祉・保健・介護　18～20

31　身体障害者手帳の交付状況　・・・・・・・　18
32　療育手帳の交付状況　・・・・・・・　18
33　精神障害者保健福祉手帳の交付状況　・・・・・・・　18
34　生活保護の状況　・・・・・・・　19
35　児童福祉の状況　・・・・・・・　19
36　健康増進・母子保健事業実施状況　・・・・・・・　19
37　介護保険対象者数　・・・・・・・　20
38　介護保険給付の状況　・・・・・・・　20

交通　21～22

39　道路現況調書　・・・・・・・　21
40　国・県・町・農道の舗装率　・・・・・・・　21
41　交通事故発生状況　・・・・・・・　21
42　JR利用者数(水巻駅・東水巻駅)　・・・・・・・　22
43　福祉バス利用者数　・・・・・・・　22

生活　23～24

44　公的住宅種類別管理戸数　・・・・・・・　23
45　ごみ処理受入量　・・・・・・・　23
46　し尿処理量　・・・・・・・　23
47　火災・救急出動状況（郡内）　・・・・・・・　24
48　下水道普及率　・・・・・・・　24

施設　25～26

49　体育施設利用者数　・・・・・・・　25
50　公民館等施設利用者数　・・・・・・・　25
51　図書館・歴史資料館利用状況　・・・・・・・　25
52　いきいきほーる利用者数　・・・・・・・　25
53　施設概要　・・・・・・・　26

※本資料におきましては、平成31年時点の数値（1月～4月）も「令和元年」として統一表記しています。

◆◆土地◆◆

1. 地目別総面積

（単位：ha　1/1時点）

年	総面積	評価総面積					非課税地積
			田・畑	宅　地	山　林	原　野 雑種地・その他	
令和元年	917	582	112	337	86	47	335
令和２年	917	581	107	339	87	48	336
令和３年	917	579	105	341	87	46	338
令和４年	917	579	103	343	86	47	338
令和５年	917	579	100	344	87	48	338

資料：土地に関する概要調書（固定資産税係）

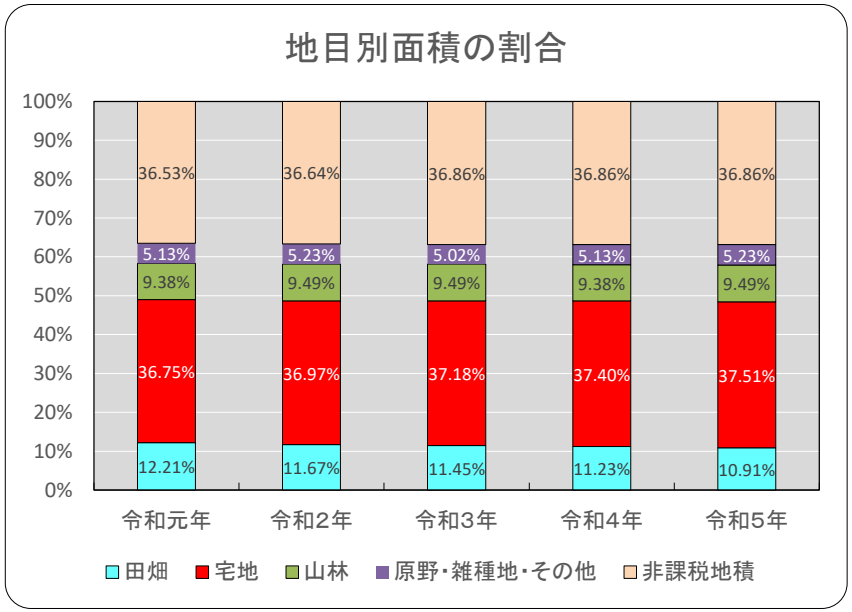

2. 都市計画用途指定地域

（単位：ha）

指定年月		指定全区域	第一種住居専用地域	第二種住居専用地域	住居地域	近隣商業地域	商業地域	準工業地域	工業専用地域
昭和 49年	4月	706	242	144	212	8	16	31	53
昭和 50年	4月	710	242	147	213	8	16	31	53
昭和 61年	3月	710	237	147	209	17	16	31	53
平成 元年	12月	710	237	155	205	17	16	27	53

指定年月		指定全区域	第一種低層住居専用地域	第二種低層住居専用地域	第一種中高層住居専用地域	第一種住居地域	第二種住居地域	近隣商業地域	商業地域	準工業地域	工業専用地域
平成 7年	9月	710	250	104	56	180	0	24	16	27	53
平成 9年	3月	714	254	104	56	180	0	24	16	27	53
平成 19年	5月	760	269	108	58	191	0	27	17	30	60

資料：都市計画係

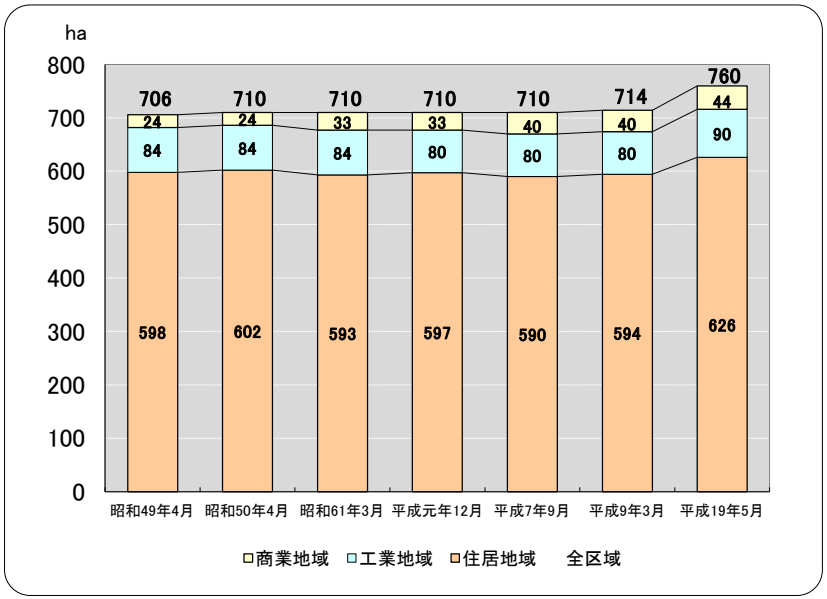

◆◆気象◆◆

3. 月別気温

（単位：℃）

年	区分	1月	2月	3月	4月	5月	6月	7月	8月	9月	10月	11月	12月	年平均
令和 3年	平均	5.7	8.6	11.7	14.9	18.9	23.0	27.3	26.2	24.3	19.2	12.5	7.8	16.7
	最高	16.3	22.9	22.4	27.2	29.3	30.1	32.9	35.3	31.8	30.2	21.0	17.6	
	最低	-3.5	-2.0	3.0	3.7	7.2	15.7	22.6	20.7	16.9	8.1	2.4	-0.2	
令和 4年	平均	5.4	4.7	11.2	14.8	19.1	23.5	27.5	28.2	24.4	17.9	14.3	6.3	16.4
	最高	12.6	14.6	23.9	25.4	29.2	33.5	34.6	36.1	32.6	31.0	25.8	16.0	
	最低	-2.2	-1.4	0.3	1.5	8.3	15.4	22.6	20.1	16.6	7.5	6.9	-0.9	
令和 5年	平均	5.9	7.4	12.0	15.2	18.9	22.9	27.4	28.6	25.6	18.0	13.6	8.7	17.0
	最高	16.9	17.3	21.9	26.8	29.4	30.8	35.7	35.7	33.1	25.6	27.0	23.0	
	最低	-3.1	-0.9	0.1	5.6	8.1	15.4	20.9	23.4	18.2	9.3	2.8	-0.4	

4. 月別降水量

（単位：mm）

年	1月	2月	3月	4月	5月	6月	7月	8月	9月	10月	11月	12月	合計	年平均
令和 3年	37.5	66.0	88.5	51.5	156.5	148.5	49.5	623.0	224.5	9.0	89.0	34.5	1,578.0	131.5
令和 4年	28.5	19.0	85.5	90.5	31.5	126.0	150.5	146.5	135.5	48.5	25.5	18.5	906.0	75.5
令和 5年	78.5	64.5	66.0	144.0	195.0	168.0	441.5	41.5	99.0	10.5	37.0	56.0	1,401.5	116.8

資料：遠賀郡消防本部

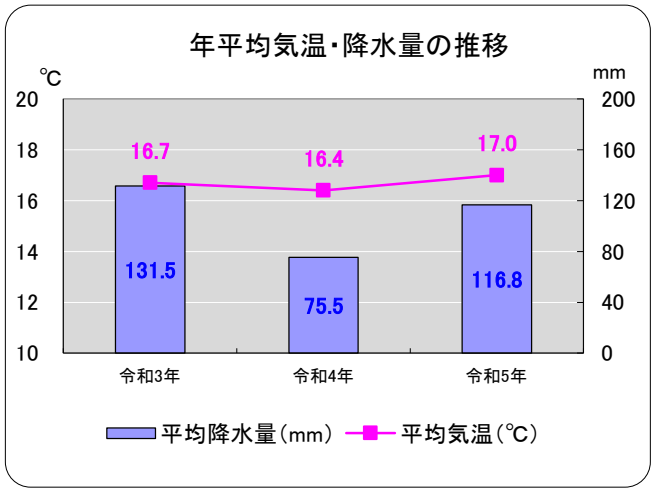

◆◆人口◆◆

5. 人口の推移

年	人口数
昭和 55年	27, 250
昭和 60年	29, 958
平成　2年	30, 564
平成　7年	32, 162
平成 12年	32, 361
平成 17年	31, 702

年	人口数
平成 22年	30, 344
平成 27年	29, 200
令和 2年	28, 030
令和 3年	27, 893
令和 4年	27, 866
令和 5年	27, 641

資料：住民基本台帳　9月末時点
○昭和60年以前は、住民基本台帳（外国人を除く）
○平成2年～平成22年は、住民基本台帳＋外国人登録者
○平成27年以降は、住民基本台帳（日本人＋外国人）

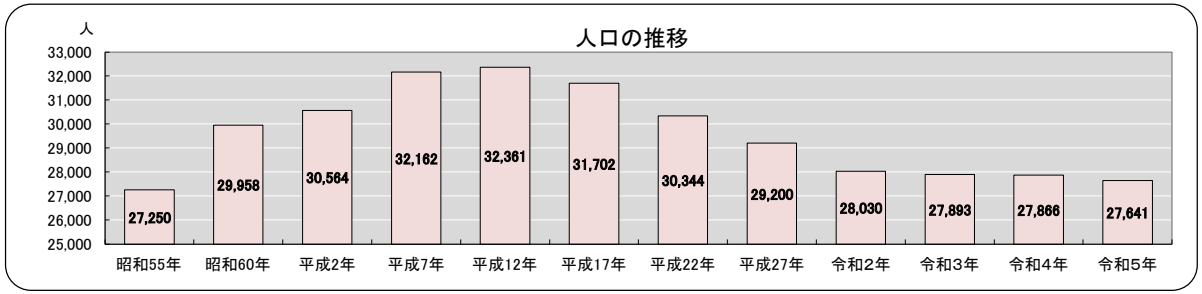

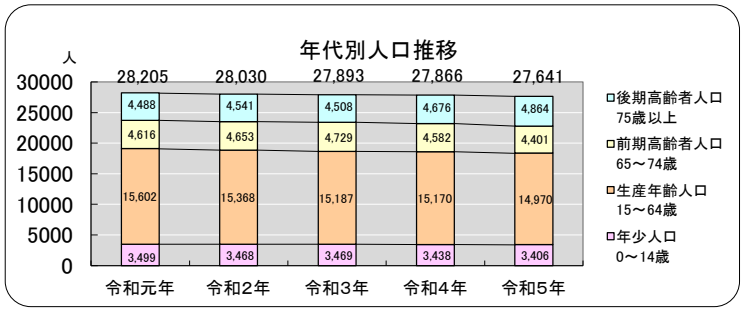

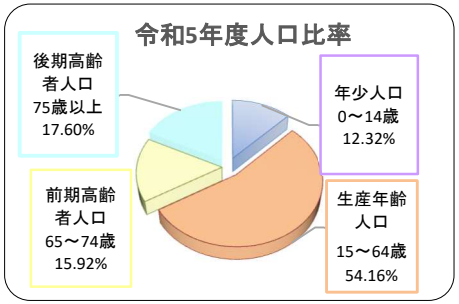

6. 男女別５歳階級別人口

資料：定住促進係　9月末時点
住民基本台帳（日本人＋外国人）

年	区分	総数	0～4歳	5～9歳	10～14歳	15～19歳	20～24歳	25～29歳	30～34歳	35～39歳	40～44歳	45～49歳	50～54歳	55～59歳	60～64歳	65～69歳	70～74歳	75～79歳	80～84歳	85～89歳	90歳以上
令和 元年	男	13, 230	598	613	557	541	655	688	726	837	847	895	708	837	951	1, 126	1, 032	786	483	241	109
	女	14, 975	592	588	551	549	636	652	736	802	853	872	843	952	1, 022	1, 237	1, 221	1, 022	805	594	448
	総　数	28, 205	1, 190	1, 201	1, 108	1, 090	1, 291	1, 340	1, 462	1, 639	1, 700	1, 767	1, 551	1, 789	1, 973	2, 363	2, 253	1, 808	1, 288	835	557
令和 ２年	男	13, 154	550	631	559	556	608	694	713	800	861	909	738	774	939	1, 061	1, 103	794	492	260	112
	女	14, 876	580	581	567	569	617	623	734	769	815	868	848	949	984	1, 174	1, 315	979	827	622	455
	総　数	28, 030	1, 130	1, 212	1, 126	1, 125	1, 225	1, 317	1, 447	1, 569	1, 676	1, 777	1, 586	1, 723	1, 923	2, 235	2, 418	1, 773	1, 319	882	567
令和 ３年	男	13, 168	554	625	579	551	590	700	711	794	843	896	826	712	917	1, 009	1, 191	715	556	270	129
	女	14, 725	542	602	567	556	602	644	682	779	802	882	847	875	978	1, 109	1, 420	914	823	643	458
	総　数	27, 893	1, 096	1, 227	1, 146	1, 107	1, 192	1, 344	1, 393	1, 573	1, 645	1, 778	1, 673	1, 587	1, 895	2, 118	2, 611	1, 629	1, 379	913	587
令和 ４年	男	13, 163	532	643	581	541	613	678	746	753	844	907	828	725	886	979	1, 177	729	586	281	134
	女	14, 703	533	593	556	553	652	647	665	772	778	882	870	867	963	1, 060	1, 366	972	846	657	471
	総　数	27, 866	1, 065	1, 236	1, 137	1, 094	1, 265	1, 325	1, 411	1, 525	1, 622	1, 789	1, 698	1, 592	1, 849	2, 039	2, 543	1, 701	1, 432	938	605
令和 ５年	男	13, 054	510	635	575	543	598	665	746	727	845	904	860	702	862	919	1, 135	798	597	301	132
	女	14, 587	518	596	572	546	602	650	642	709	810	861	906	853	939	1, 032	1, 315	1, 052	852	653	479
	総　数	27, 641	1, 028	1, 231	1, 147	1, 089	1, 200	1, 315	1, 388	1, 436	1, 655	1, 765	1, 766	1, 555	1, 801	1, 951	2, 450	1, 850	1, 449	954	611

7. 行政区別人口・世帯数・有権者数状況

資料：住民係　人口・世帯数は令和５年９月末時点、有権者数は令和５年９月１日時点

令和5年	行政区			立屋敷	みずほ	伊左座	二団地	二	サニーニュータウン	下二	のぞみ野	吉田一	吉田二	吉田三	吉田団地	宮尾台	頃末北	頃末南	高尾	中央区
	人口	日本人	男	260	336	490	77	1, 708	113	454	132	290	519	709	261	352	725	736	247	262
			女	299	421	550	107	1, 751	119	519	117	312	554	721	334	386	812	906	285	297
		外国人	男	3	9	5	1	18	1	11	2	6	20	29	0	5	12	9	7	10
			女	3	2	4	1	17	3	4	3	6	13	25	2	4	17	16	5	4
		計		565	768	1, 049	186	3, 494	236	988	254	614	1, 106	1, 484	597	747	1, 566	1, 667	544	573
	世帯数			284	361	467	101	1, 524	107	474	106	366	601	712	375	323	718	869	265	258
	有権者数			480	641	830	149	2, 845	207	784	232	536	977	1, 191	573	663	1, 257	1, 422	494	490

令和5年	行政区			鯉口団地	鯉口分譲	美吉野	杁	古賀	新生街	古賀団地	梅ノ木団地東	梅ノ木団地西	緑ケ丘	猪熊	高松	樋口	おかの台	こころみ坂	合計
	人口	日本人	男	138	77	393	196	466	61	114	451	275	414	1, 538	320	162	377	177	12, 830
			女	180	87	427	200	510	66	115	469	305	446	1, 690	392	182	601	188	14, 348
		外国人	男	0	0	0	3	1	0	1	17	7	1	33	1	7	4	1	224
			女	2	1	1	3	2	0	1	51	4	0	20	4	5	13	3	239
		計		320	165	821	402	979	127	231	988	591	861	3, 281	717	356	995	369	27, 641
	世帯数			199	84	371	181	446	63	145	622	329	347	1, 638	461	199	557	109	13, 662
	有権者数			282	158	688	290	791	111	201	849	541	783	2, 738	680	316	852	221	23, 272

8. 人口動態

（単位：人）

年度	自然増減			社会増減			その他増減	計
	出生	死亡	差引	転入	転出	差引		
平成 30年	223	369	-146	1, 079	1, 323	-244	-15	-405
令和 元年	217	357	-140	1, 191	1, 363	-172	-16	-328
令和 ２年	212	364	-152	1, 257	1, 258	-1	-10	-163
令和 ３年	194	427	-233	1, 321	1, 146	175	-8	-66
令和 ４年	182	384	-202	1, 375	1, 211	164	-8	-46

※その他とは、自然増減にも社会増減にもあたらない人の異動です。

資料：住民係　年度末時点

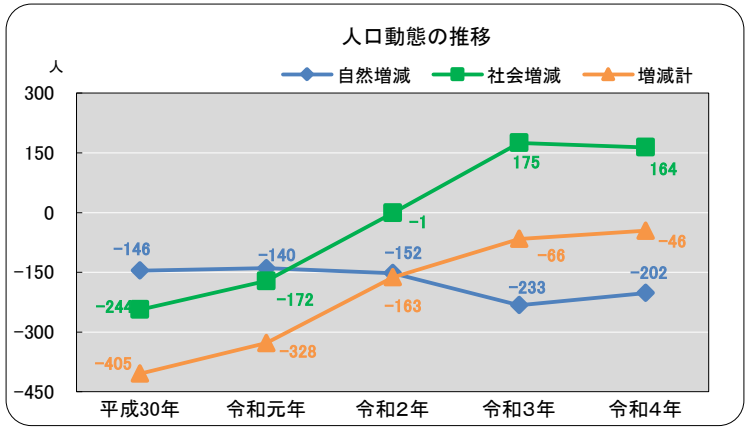

◆◆財政◆◆

9. 決算状況　歳入（普通会計）

※普通会計とは、一般会計と地域下水道事業特別会計を合わせたものです。

（単位：千円）

年度	町税	地方譲与税	地方消費税交付金	地方交付税	その他交付金	分担金及び負担金	使用料及び手数料	国庫支出金	県支出金	財産収入	寄附金	繰入金	繰越金	諸収入	町債	合計
平成 30年	2, 609, 047	74, 847	474, 629	2, 413, 194	79, 584	201, 086	398, 556	1, 216, 351	727, 342	26, 072	14, 070	446, 071	223, 413	174, 265	589, 236	9, 667, 763
令和 元年	2, 558, 368	75, 219	463, 558	2, 449, 334	106, 091	101, 675	460, 002	1, 458, 376	822, 532	58, 224	37, 862	440, 698	224, 713	192, 982	763, 442	10, 213, 076
令和 ２年	2, 603, 281	75, 437	577, 059	2, 548, 639	91, 316	84, 500	343, 159	4, 944, 403	868, 113	95, 917	49, 182	436, 733	180, 710	197, 699	862, 481	13, 958, 629
令和 ３年	2, 607, 406	76, 688	627, 117	2, 890, 407	137, 754	97, 041	354, 757	3, 127, 604	939, 292	81, 809	243, 106	219, 306	253, 586	252, 752	729, 395	12, 638, 020
令和 ４年	2, 728, 023	76, 587	642, 692	2, 932, 289	118, 896	89, 185	342, 967	2, 552, 305	958, 099	70, 871	187, 868	548, 125	334, 623	244, 306	603, 086	12, 429, 922

10. 決算状況　歳出（普通会計）

（単位：千円）

年度	人件費	扶助費	公債費	物件費	維持補修費	補助費等	普通建設事業費	積立金	出資金及び貸付金	繰出金	合計
平成 30年	1, 212, 139	2, 149, 752	550, 446	1, 438, 043	105, 310	1, 519, 104	802, 819	139, 371	92, 012	1, 234, 054	9, 243, 050
令和 元年	1, 331, 981	2, 438, 195	645, 104	1, 314, 625	122, 388	1, 446, 421	1, 189, 776	90, 988	97, 231	1, 185, 657	9, 862, 366
令和 ２年	1, 496, 202	2, 458, 691	672, 402	1, 291, 127	127, 100	4, 695, 736	1, 159, 373	202, 509	102, 807	1, 299, 096	13, 505, 043
令和 ３年	1, 458, 310	3, 394, 557	702, 392	1, 457, 158	116, 573	1, 580, 956	1, 224, 380	685, 884	106, 332	1, 266, 855	11, 993, 397
令和 ４年	1, 493, 569	3, 143, 156	745, 199	1, 439, 636	108, 779	1, 915, 718	1, 089, 114	457, 286	109, 867	1, 283, 262	11, 785, 586

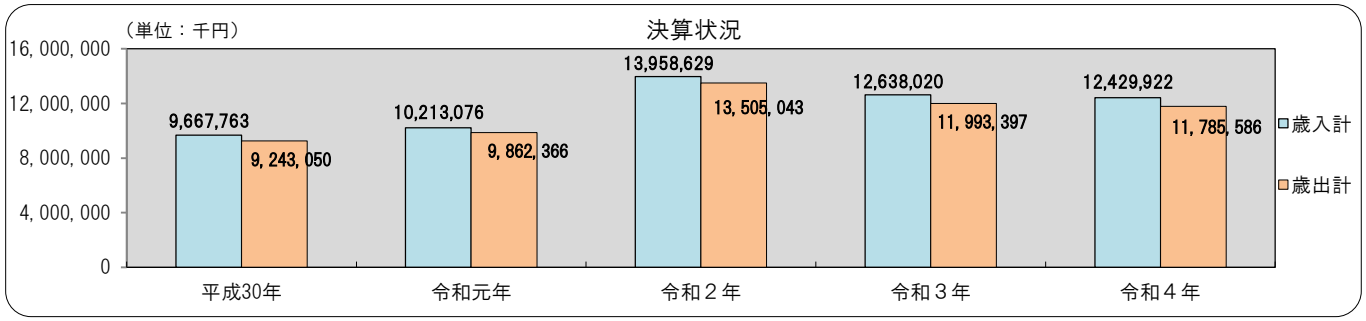

11. 積立基金（貯金）・町債（借金）【普通会計】

（単位：百万円）

年度	財政調整基金	減債基金	退職手当準備基金	その他の基金	町債
平成 30年	2, 343	462	611	791	7, 419
令和 元年	2, 245	463	611	738	7, 573
令和 2年	2, 067	513	612	801	7, 793
令和 3年	2, 268	513	812	1, 066	7, 842
令和 4年	2, 278	634	828	1, 138	7, 718

12. 財政力の状況

（単位：千円）

年度	基準財政収入額	基準財政需要額	標準財政規模※1	財政力指数※2
平成 30年	2, 517, 646	4, 737, 841	5, 719, 774	0. 537
令和 元年	2, 542, 126	4, 807, 704	5, 742, 638	0. 529
令和 2年	2, 670, 542	5, 025, 260	5, 953, 254	0. 530
令和 3年	2, 644, 679	5, 327, 855	6, 340, 819	0. 519
令和 4年	2, 732, 186	5, 461, 655	6, 234, 373	0. 509

※1 臨時財政対策債を除く

※2 自治体の財政力を判断する指標。３か年平均値。
この数値が1に近いほど財政力が高い。

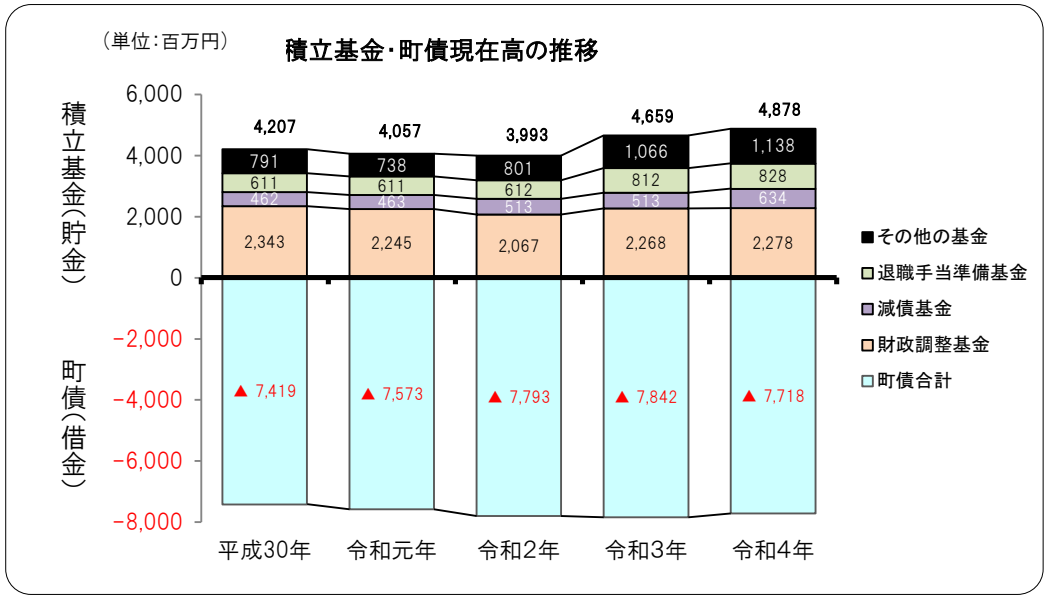

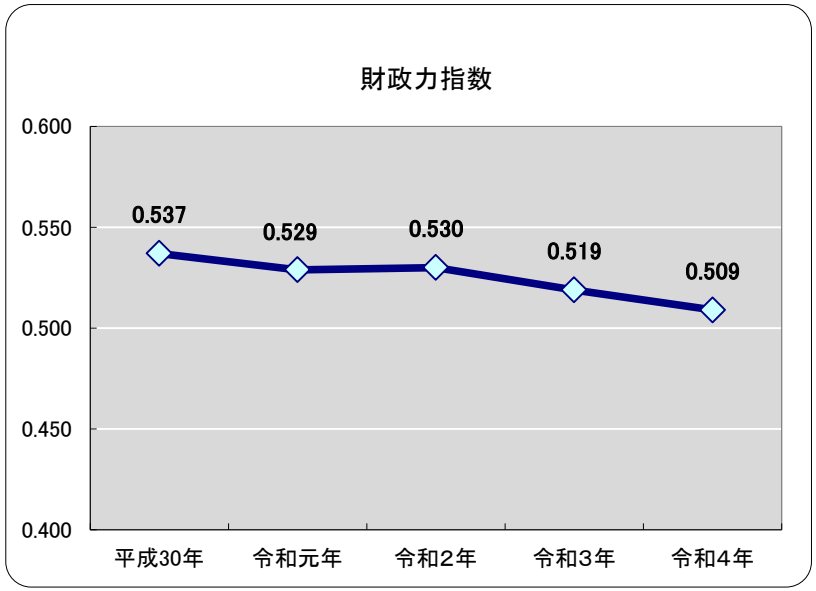

資料：財務係

◆◆税金◆◆

13. 税収

（単位：円）

年度	種別	町民税	固定資産税	軽自動車税	たばこ税	その他	計	国民健康保険税
令和 ２年	調定額	1, 253, 366, 572	1, 042, 253, 981	82, 465, 800	206, 908, 422	26, 888, 700	2, 611, 883, 475	490, 794, 100
	収入額	1, 239, 543, 282	1, 021, 232, 092	81, 312, 796	206, 908, 422	26, 888, 700	2, 575, 885, 292	469, 788, 080
	収納率	98. 90%	97. 98%	98. 60%	100. 00%	100. 00%	98. 62%	95. 72%
令和 ３年	調定額	1, 198, 114, 819	1, 048, 304, 183	84, 404, 600	226, 158, 322	26, 888, 700	2, 583, 870, 624	480, 138, 500
	収入額	1, 187, 610, 629	1, 042, 415, 402	83, 274, 546	226, 158, 322	26, 888, 700	2, 566, 347, 599	465, 553, 233
	収納率	99. 12%	99. 44%	98. 66%	100. 00%	100. 00%	99. 32%	96. 96%
令和 ４年	調定額	1, 294, 534, 817	1, 079, 786, 183	90, 031, 600	237, 255, 223	25, 107, 000	2, 726, 714, 823	497, 006, 700
	収入額	1, 281, 025, 162	1, 074, 734, 903	89, 040, 544	237, 255, 223	25, 107, 000	2, 707, 162, 832	480, 101, 082
	収納率	98. 96%	99. 53%	98. 90%	100. 00%	100. 00%	99. 28%	96. 60%

資料：税務課

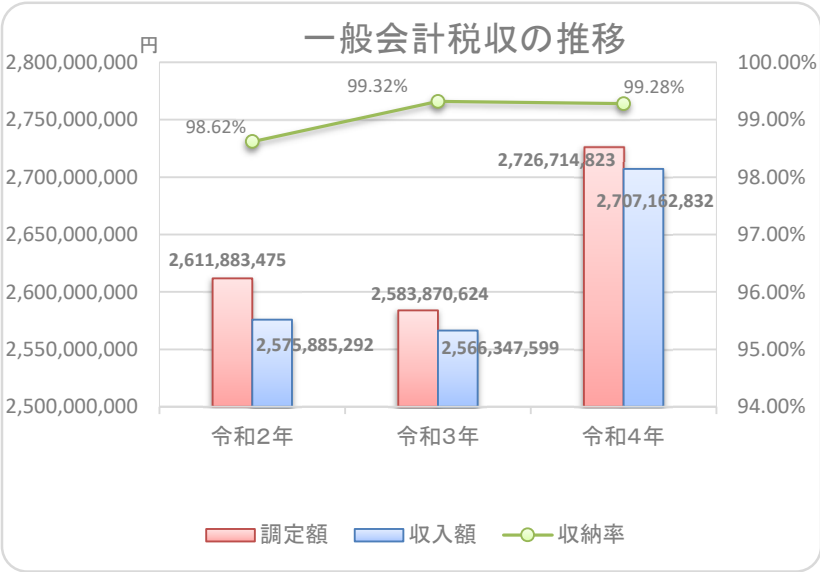

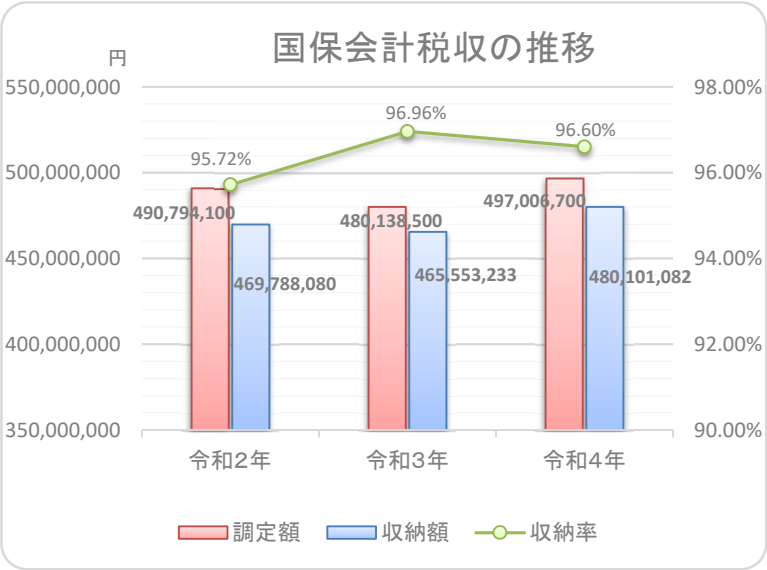

◆◆国勢調査◆◆

14. 人口・人口増減・人口密度

実施年	市町名	総　数	男	女	前回比		面積（km²）	人口密度（１km²当たり）
					増減数	増減率		
平成 27年	水巻町	28, 997	13, 492	15, 505	−1, 024	−3. 41%	11. 01	2, 633. 7
	芦屋町	14, 208	6, 978	7, 230	−1, 161	−7. 55%	11. 60	1, 224. 8
	岡垣町	31, 580	14, 769	16, 811	−539	−1. 68%	48. 64	649. 3
	遠賀町	18, 877	8, 918	9, 959	−283	−1. 48%	22. 15	852. 2
	中間市	41, 796	19, 371	22, 425	−2, 414	−5. 46%	15. 96	2, 618. 8
令和　２年	水巻町	28, 114	13, 074	15, 040	−883	−3. 05%	11. 01	2, 553. 5
	芦屋町	13, 545	6, 629	6, 916	−663	−4. 67%	11. 60	1, 167. 7
	岡垣町	31, 007	14, 481	16, 526	−573	−1. 81%	48. 64	637. 5
	遠賀町	18, 723	8, 795	9, 928	−154	−0. 82%	22. 15	845. 3
	中間市	40, 362	18, 961	21, 401	−1, 434	−3. 43%	15. 96	2, 528. 9

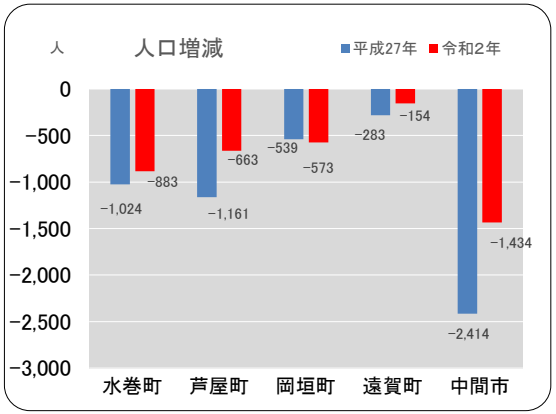

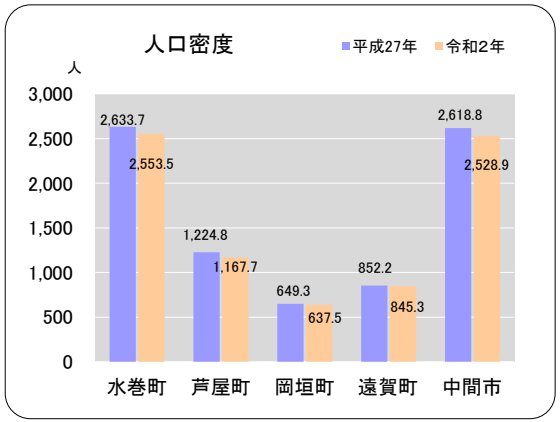

15. 世帯総数・一般世帯・施設等の世帯

実施年	市町名	総数	一般世帯数	前回比		人員	１世帯当たり人員	施設等	
				増減数	増減率			世帯数	人員
平成 27年	水巻町	12, 220	12, 201	129	1. 07%	28, 381	2. 33	19	616
	芦屋町	5, 573	5, 548	−325	−5. 53%	13, 346	2. 41	25	862
	岡垣町	11, 784	11, 753	122	1. 05%	30, 330	2. 58	31	1, 250
	遠賀町	7, 269	7, 256	215	3. 05%	18, 486	2. 55	13	391
	中間市	17, 414	17, 389	−389	−2. 19%	40, 790	2. 35	25	1, 006
令和　２年	水巻町	12, 315	12, 292	91	0. 75%	27, 426	2. 23	23	688
	芦屋町	5, 599	5, 566	18	0. 32%	12, 581	2. 26	33	964
	岡垣町	12, 120	12, 077	324	2. 76%	29, 665	2. 46	43	1, 342
	遠賀町	7, 561	7, 542	286	3. 94%	18, 171	2. 41	19	552
	中間市	17, 369	17, 331	−58	−0. 33%	39, 200	2. 26	38	1, 162

16. 年齢別人口・割合および平均年齢

※総数には年齢不詳を含む。

実施年	市町村	総数	０～１４歳（年少人口）				１５～６４歳（生産年齢人口）				６５歳以上（老年人口）				平均年齢		
			総数	割合	男	女	総数	割合	男	女	総数	割合	男	女	総数	男	女
平成 27年	水巻町	28, 997	3, 460	12. 0%	1, 738	1, 722	16, 731	57. 8%	8, 133	8, 598	8, 754	30. 2%	3, 593	5, 161	48. 3	46. 1	50. 1
	芦屋町	14, 208	1, 935	13. 6%	960	975	8, 164	57. 5%	4, 303	3, 861	4, 108	28. 9%	1, 714	2, 394	46. 5	43. 9	49. 0
	岡垣町	31, 580	4, 347	13. 8%	2, 245	2, 102	17, 401	55. 1%	8, 398	9, 003	9, 821	31. 1%	4, 120	5, 701	48. 3	46. 4	50. 1
	遠賀町	18, 877	2, 426	12. 9%	1, 206	1, 220	10, 650	56. 4%	5, 144	5, 506	5, 798	30. 7%	2, 566	3, 232	48. 3	47. 0	49. 5
	中間市	41, 796	4, 616	11. 1%	2, 380	2, 236	22, 489	53. 9%	10, 904	11, 585	14, 585	35. 0%	6, 027	8, 558	50. 5	48. 2	52. 4
令和 ２年	水巻町	28, 114	3, 500	12. 5%	1, 754	1, 746	15, 191	54. 3%	7, 424	7, 767	9, 305	33. 2%	3, 851	5, 454	49. 3	47. 1	51. 2
	芦屋町	13, 545	1, 645	12. 2%	800	845	7, 531	55. 6%	4, 003	3, 528	4, 363	32. 2%	1, 822	2, 541	48. 4	45. 7	51. 0
	岡垣町	31, 007	4, 075	13. 3%	2, 104	1, 971	16, 217	53. 0%	7, 827	8, 390	10, 309	33. 7%	4, 369	5, 940	49. 5	47. 4	51. 4
	遠賀町	18, 723	2, 387	12. 8%	1, 229	1, 158	9, 789	52. 4%	4, 722	5, 067	6, 497	34. 8%	2, 821	3, 676	49. 7	48. 0	51. 3
	中間市	40, 362	4, 405	11. 0%	2, 297	2, 108	20, 583	51. 3%	10, 209	10, 374	15, 106	37. 7%	6, 266	8, 840	51. 4	48. 7	53. 8

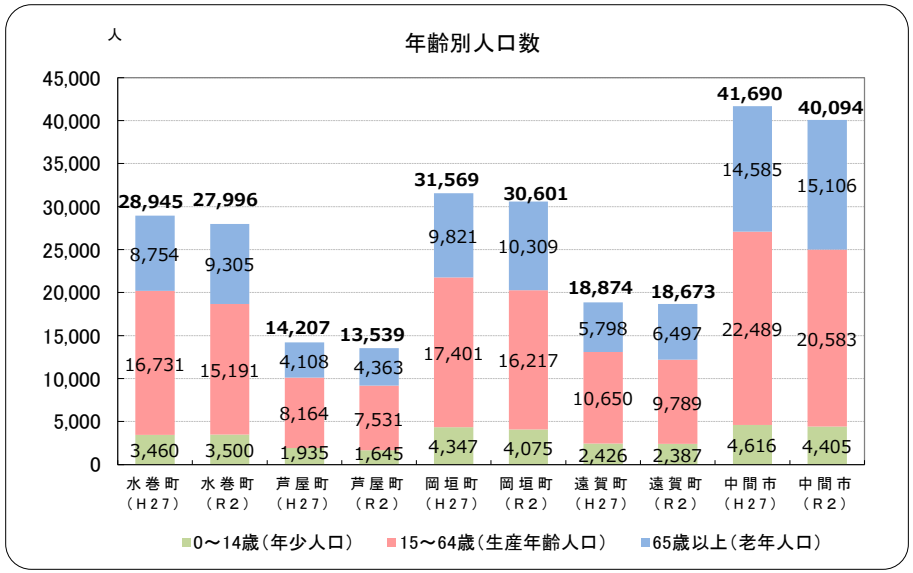

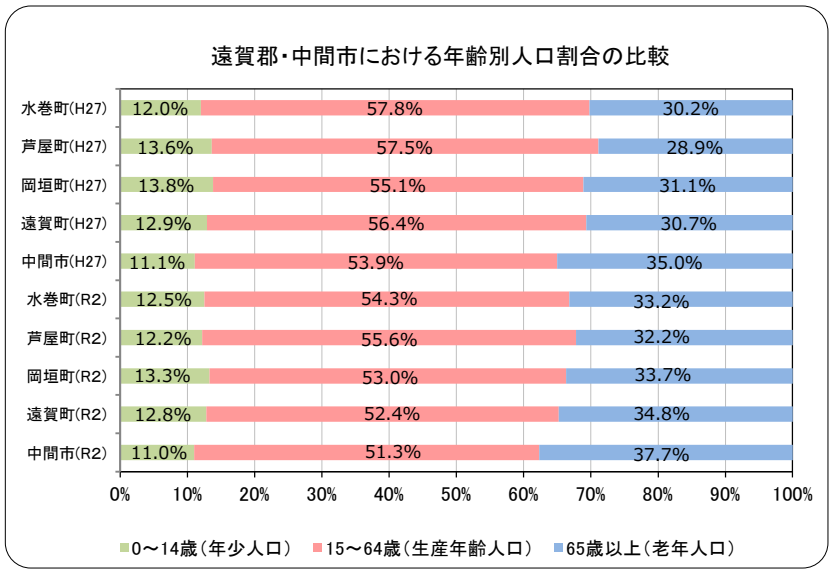

17. 国籍別外国人数

実施年	市町名	総数	男	女	国籍（地域）別人数及び総数に占める割合										前回比		総人口に占める外国人割合
					韓国・朝鮮	割合	中国	割合	東南・南アジア	割合	アメリカ	割合	その他	割合	増減数	増減率	
平成 27年	水巻町	319	135	184	234	73. 4%	38	11. 9%	22	6. 9%	1	0. 3%	24	7. 5%	9	2. 9%	1. 10%
	芦屋町	57	29	28	39	68. 4%	1	1. 8%	9	15. 8%	1	1. 8%	7	12. 3%	−17	−23. 0%	0. 40%
	岡垣町	132	70	62	74	56. 1%	27	20. 5%	19	14. 4%	3	2. 3%	9	6. 8%	−5	−3. 6%	0. 42%
	遠賀町	119	64	55	48	40. 3%	25	21. 0%	32	26. 9%	5	4. 2%	9	7. 6%	15	14. 4%	0. 63%
	中間市	170	75	95	111	65. 3%	23	13. 5%	16	9. 4%	6	3. 5%	14	8. 2%	−18	−9. 6%	0. 41%
令和 ２年	水巻町	418	200	218	231	55. 3%	29	6. 9%	118	28. 2%	2	0. 5%	38	9. 1%	99	31. 0%	1. 49%
	芦屋町	85	49	36	38	44. 7%	1	1. 2%	37	43. 5%	0	0. 0%	9	10. 6%	28	49. 1%	0. 63%
	岡垣町	166	88	78	68	41. 0%	19	11. 4%	43	25. 9%	4	2. 4%	32	19. 3%	34	25. 8%	0. 54%
	遠賀町	197	88	109	37	18. 8%	20	10. 2%	119	60. 4%	7	3. 6%	14	7. 1%	78	65. 5%	1. 05%
	中間市	337	207	130	110	32. 6%	40	11. 9%	142	42. 1%	4	1. 2%	41	12. 2%	167	98. 2%	0. 83%

18. 一般世帯の住居の種類

（単位：世帯）

実施年	市町名	総数	住宅に住む一般世帯	主世帯	持ち家	公営・都市再生機構・公社の借家	民営借家	給与住宅	間借	住宅以外に住む世帯	施設等
平成 27年	水巻町	12, 220	12, 072	11, 993	6, 883	2, 844	2, 185	81	79	129	19
	芦屋町	5, 573	5, 460	5, 379	3, 291	714	1, 032	342	81	88	25
	岡垣町	11, 784	11, 642	11, 564	9, 590	234	1, 663	77	78	111	31
	遠賀町	7, 269	7, 182	7, 108	5, 595	212	1, 245	56	74	74	13
	中間市	17, 414	17, 237	17, 115	12, 010	2, 033	2, 975	97	122	152	25
令和 2年	水巻町	12, 315	12, 175	11, 958	7, 027	2, 300	2, 523	108	217	117	23
	芦屋町	5, 599	5, 496	5, 398	3, 414	629	1, 145	210	98	70	33
	岡垣町	12, 120	11, 936	11, 824	9, 834	231	1, 689	70	112	141	43
	遠賀町	7, 561	7, 424	7, 331	5, 830	197	1, 245	59	93	118	19
	中間市	17, 369	17, 184	17, 009	11, 873	1, 706	3, 288	142	175	147	38

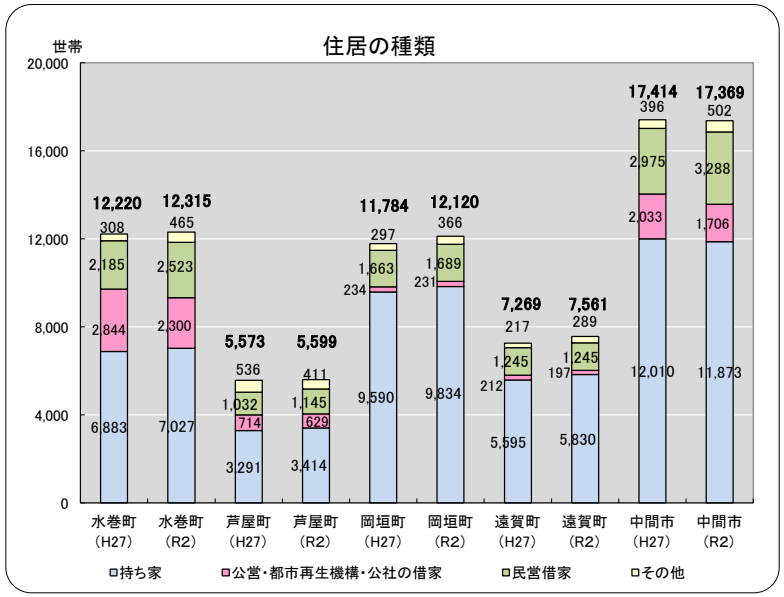

19. 産業別就業者数

（単位：人）

実施年	総数	第一次産業			第二次産業				第三次産業															分類不能の産業
		農業・林業	漁業	計	鉱業、採石業、砂利採取業	建設業	製造業	計	電気・ガス・熱供給・水道業	情報通信業	運輸業、郵便業	卸売業、小売業	金融業、保険業	不動産業、物品賃貸業	学術研究、専門・技術サービス業	宿泊業、飲食サービス業	生活関連サービス業、娯楽業	教育、学習支援業	医療、福祉	複合サービス事業	サービス業（他に分類されないもの）	公務	計	
平成 12年	13,489	147	14	161	14	2,086	2,513	4,613	42	147	728	2,653	301	42	0	721	0	560	1,267	126	1,701	413	8,701	14
平成 17年	13,510	91	7	98	7	1,652	2,359	4,018	42	196	931	2,597	294	105	259	700	525	665	1,624	112	917	378	9,345	49
平成 22年	12,406	93	0	93	12	1,352	2,127	3,491	40	147	724	2,147	219	159	284	623	513	478	1,760	56	787	379	8,316	506
平成 27年	12,026	120	1	121	1	1,255	2,216	3,472	44	133	645	1,855	174	157	273	555	479	455	1,946	85	784	363	7,948	485
令和 2年	11,942	119	1	120	7	1,331	2,171	3,509	42	151	605	1,902	161	166	264	549	416	484	2,120	81	811	344	8,096	217

資料：国勢調査（定住促進係）

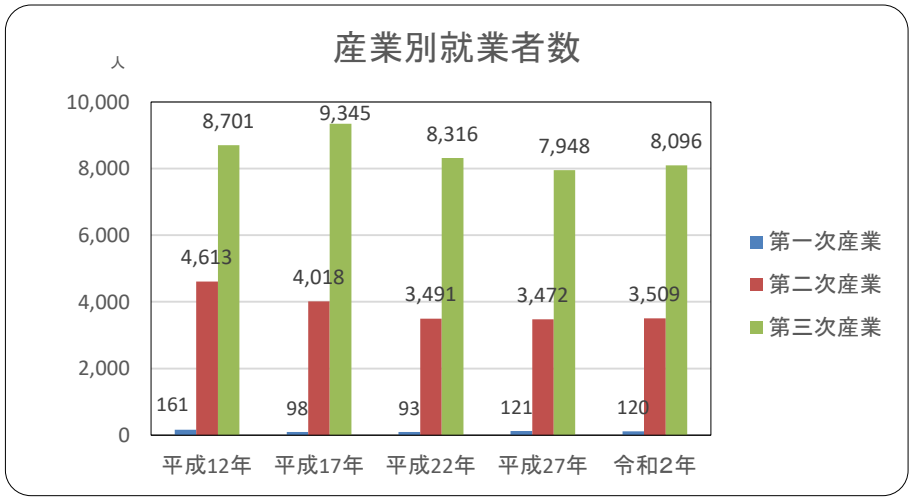

◆◆産業◆◆

20. 産業別事業所数・従業者数

（単位：人）

実施年	種別	総数	農業・林業	漁業	鉱業、採石業、砂利採取業	建設業	製造業	電気・ガス・熱供給・水道業	情報通信業	運輸業、郵便業	卸売業、小売業	金融業、保険業	不動産業、物品賃貸業	学術研究、専門・技術サービス業	宿泊業、飲食サービス業	生活関連サービス業、娯楽業	教育、学習支援業	医療、福祉	複合サービス事業	サービス業（他に分類されないもの）
平成 18年	事業所数	942	0	0	1	123	60	2	3	18	277	9	29	28	118	99	32	86	4	53
	従業者数	8, 051	0	0	20	737	1, 379	17	20	386	1, 809	94	86	110	630	346	368	1, 559	29	461
平成 24年	事業所数	934	0	0	1	134	54	0	3	18	285	12	37	25	101	103	22	81	3	55
	従業者数	8, 156	0	0	16	623	1, 171	0	21	354	2, 068	127	98	108	632	332	238	1, 981	16	371
平成 28年	事業所数	851	0	0	1	117	48	0	2	18	225	9	36	26	83	101	25	99	3	58
	従業者数	7, 449	0	0	21	548	1, 064	0	2	395	1, 726	126	104	121	544	302	159	1, 964	16	357
令和 3年	事業所数	828	1	0	1	126	39	0	3	17	190	7	45	29	86	81	31	101	4	67
	従業者数	8, 144	2	0	21	629	1, 036	0	8	373	1, 847	103	170	138	587	237	220	2, 274	24	475

資料：経済センサス-活動調査（定住促進係）

21. 主副業別販売農家数

（単位：戸）

実施年	総農家数	販売農家			自給的農家
		主業	準主業	副業的	
平成 17年	160	9	18	74	59
平成 22年	117	6	16	50	45
平成 27年	95	7	8	47	33
令和 2年	82	6	3	45	28

資料：農林業センサス（産業振興係）

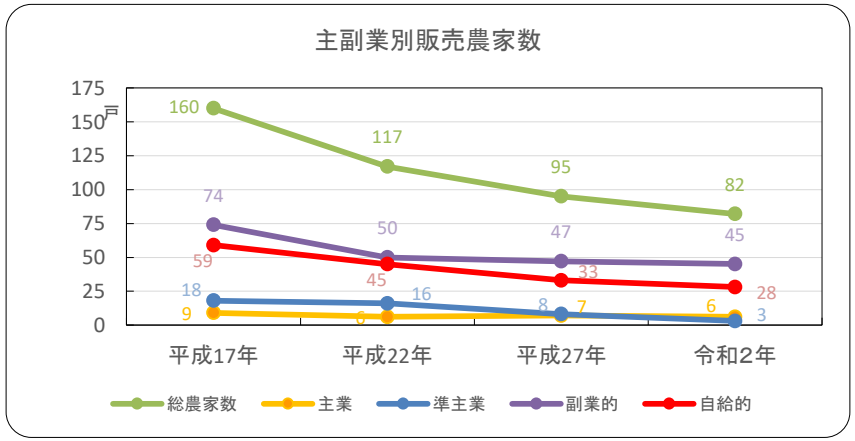

◆◆教育・子育て◆◆

22. 小学校・中学校別生徒数および学級数

（単位：人　5/1現在）　※特別支援学級含む。ただし、1学級平均児童数には含まない。

年度	種別	小学校						中学校			合計
		猪熊小学校	杁小学校	頃末小学校	伊左座小学校	吉田小学校	小計	水巻中学校	水巻南中学校	小計	
令和 元年	児童及び生徒数	285	181	314	428	158	1, 366	311	309	620	1, 986
	学級数	13	8	14	15	8	58	11	11	22	80
	1学級平均児童数	25	29	26	32	25	27	34	34	34	29
令和 ２年	児童及び生徒数	300	173	304	435	151	1, 363	307	323	630	1, 993
	学級数	14	8	13	16	8	59	12	11	23	82
	1学級平均児童数	24	27	27	30	25	26	33	35	34	29
令和 ３年	児童及び生徒数	327	172	308	457	163	1, 427	296	332	628	2, 055
	学級数	14	8	14	18	8	62	11	11	22	84
	1学級平均児童数	26	27	27	29	26	27	32	36	34	29
令和 ４年	児童及び生徒数	321	173	290	467	176	1, 427	304	334	638	2, 065
	学級数	15	8	15	19	8	65	11	11	22	87
	1学級平均児童数	26	27	23	28	28	26	32	36	34	29
令和 ５年	児童及び生徒数	323	173	282	501	188	1, 467	314	327	641	2, 108
	学級数	15	8	14	21	8	66	11	12	23	89
	1学級平均児童数	26	27	23	28	30	26	34	35	34	28

資料：学校基本調査

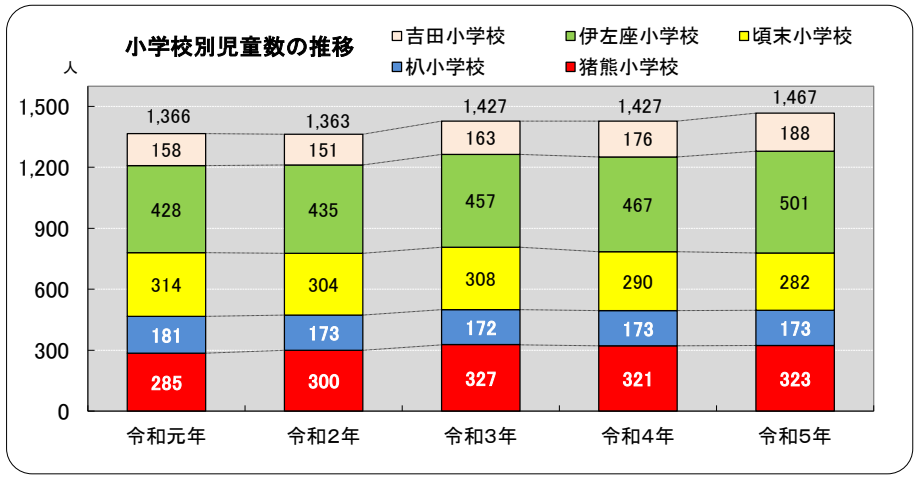

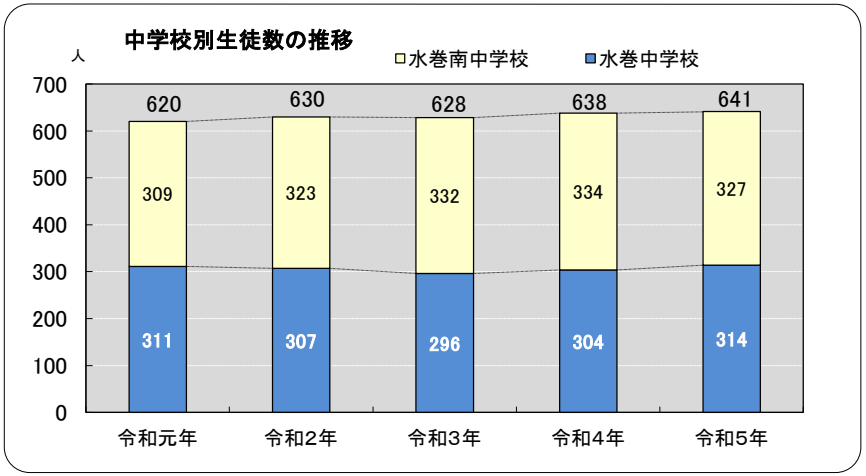

23. 保育所別入所児および保育士数

（単位：人　5/1時点）

年	種別		第1保育所	第2保育所	みなみ保育所	北保育所	吉田保育園	認定こども園水巻幼稚園※保育所部分	認定こども園水巻中央幼稚園※保育所部分	じぶんみらい保育園水巻	水巻さくらんぼ認定こども園	計
令和 元年	保育士		18	26	15	12	27	20	19	-	-	137
	児童数	3歳未満	32	53	33	23	47	36	21	-	-	245
		3歳	18	24	16	11	20	11	7	-	-	107
		4歳以上	32	41	29	23	44	20	15	-	-	204
		計	82	118	78	57	111	67	43	-	-	556
令和 2年	保育士		20	21	16	12	22	19	20	-	-	130
	児童数	3歳未満	27	49	32	21	48	33	24	-	-	234
		3歳	20	24	16	14	21	16	13	-	-	124
		4歳以上	36	47	28	21	41	34	24	-	-	231
		計	83	120	76	56	110	83	61	-	-	589
令和 3年	保育士		20	23	16	12	22	15	18	-	-	126
	児童数	3歳未満	28	50	33	20	52	25	26	-	-	234
		3歳	16	23	15	13	23	20	17	-	-	127
		4歳以上	39	47	29	22	45	35	30	-	-	247
		計	83	120	77	55	120	80	73	-	-	608
令和 4年	保育士		17	22	16	12	24	14	17	4	7	133
	児童数	3歳未満	30	49	35	26	47	26	29	11	6	259
		3歳	17	24	15	12	23	14	15	0	0	120
		4歳以上	40	46	30	27	46	36	33	0	0	258
		計	87	119	80	65	116	76	77	11	6	637
令和 5年	保育士		18	22	16	13	23	14	20	8	7	141
	児童数	3歳未満	29	47	30	29	50	32	34	17	9	277
		3歳	20	24	14	11	21	15	20	0	5	130
		4歳以上	34	49	29	21	45	33	38	0	0	249
		計	83	120	73	61	116	80	89	17	14	653

資料：子育て支援係

24. 幼稚園児および教諭数

（単位：人　5/1時点）

年	認定こども園水巻幼稚園※幼稚園部分		聖母幼稚園		認定こども園水巻中央幼稚園※幼稚園部分		合　計	
	園児数	教諭数	園児数	教諭数	園児数	教諭数	園児数	教諭数
令和　元年	71	18	82	7	129	19	282	44
令和　2年	62	20	94	7	112	21	268	48
令和　3年	63	9	95	10	92	18	250	37
令和　4年	42	9	91	9	97	12	230	30
令和　5年	47	12	94	10	93	14	234	36

資料：学校基本調査

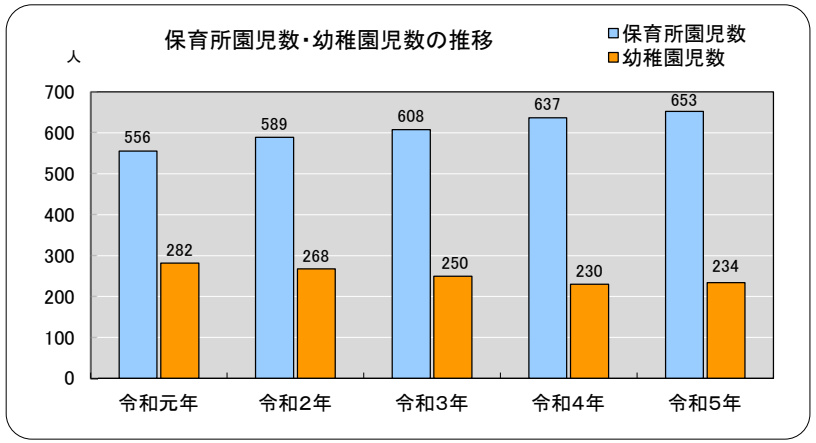

◆◆医療・年金◆◆

25. 国民健康保険医療費

（単位：人・円）

年度	年間総医療費	被保険者数（年間平均人数）	一人当たり年間医療費
令和 ２年	2, 564, 869, 693	6, 490	395, 203
令和 ３年	2, 729, 962, 367	6, 304	433, 052
令和 ４年	2, 724, 813, 900	6, 063	449, 417

※医療費には本人負担分も含む　　資料：保険年金係

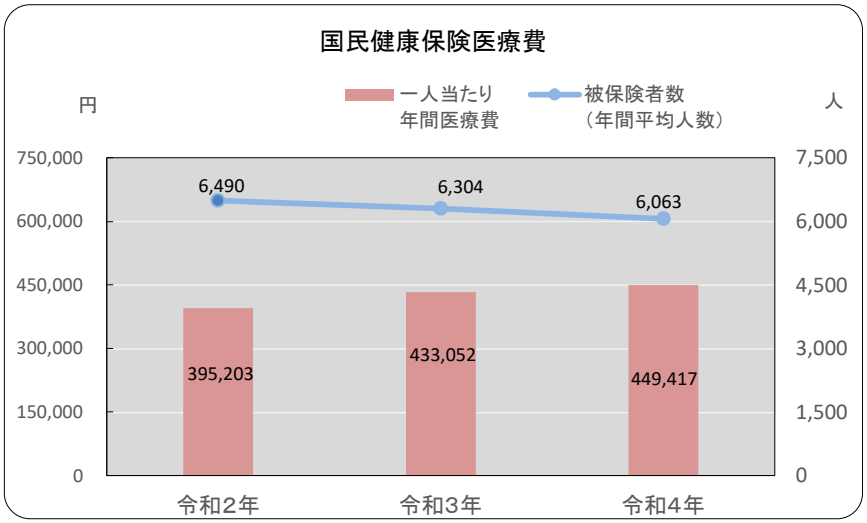

26. その他各種医療費

（単位：千円）

年度	子ども医療			重度障がい者医療			ひとり親家庭等医療		
	対象者数	保険給付		対象者数	保険給付		対象者数	保険給付	
		件数	金額		件数	金額		件数	金額
令和 ２年	3, 213	39, 438	86, 204	664	16, 483	65, 952	693	7, 792	21, 899
令和 ３年	3, 256	45, 499	111, 485	640	6, 006	65, 469	697	8, 465	24, 501
令和 ４年	3, 782	47, 828	124, 394	638	6, 171	68, 495	653	8, 388	23, 950

資料：保険年金係

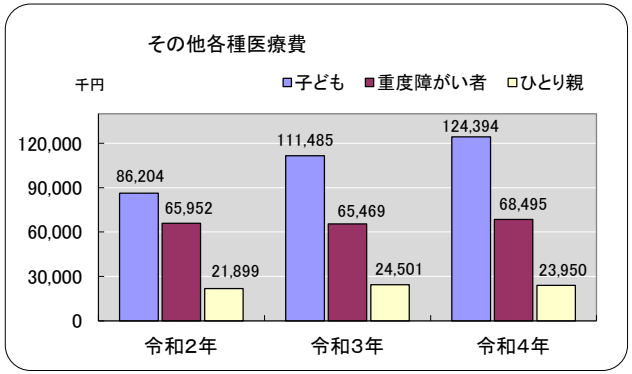

27. 国民健康保険の給付状況

（単位：千円）

年度	被保険者数（年度末）	総数		療養諸費総計		療養給付		療養費		出産育児給付		葬祭給付	
		件数	金額	件数	金額	件数	金額	件数	金額	件数	金額	件数	金額
令和 2年	6, 358	116, 996	1, 898, 423	116, 913	1, 886, 573	113, 768	1, 865, 722	3, 145	20, 851	24	10, 080	59	1, 770
令和 3年	6, 132	122, 775	2, 025, 896	122, 699	2, 011, 558	119, 471	1, 992, 686	3, 228	18, 872	31	12, 988	45	1, 350
令和 4年	5, 883	121, 224	2, 018, 690	121, 156	2, 010, 410	117, 909	1, 988, 934	3, 247	21, 476	16	6, 720	52	1, 560

資料：保険年金係

28. 後期高齢者医療制度状況

（単位：千円）

年度	被保険者数	保険給付総数		療養給付		療養費	
		件数	金額	件数	金額	件数	金額
令和 2年	4, 388	145, 987	4, 578, 342	144, 129	4, 560, 000	1, 858	18, 342
令和 3年	4, 399	151, 443	4, 660, 715	149, 478	4, 642, 525	1, 965	18, 190
令和 4年	4, 521	156, 170	4, 693, 662	154, 067	4, 676, 555	2, 103	17, 107

※後期高齢者医療給付費は、現物給付の額を記載。

資料：福岡県後期高齢者医療広域連合

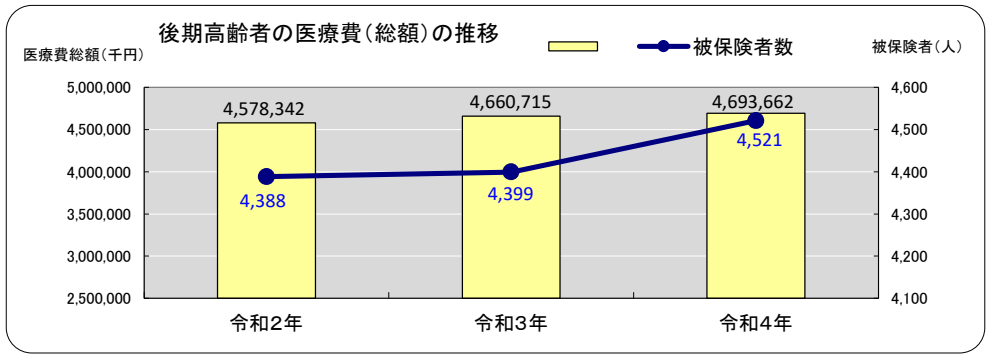

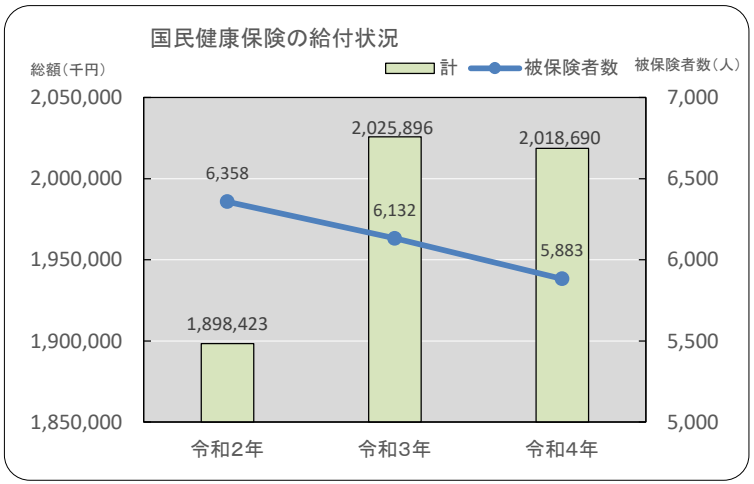

29. 国民年金の受給状況

（単位：人・千円）

年度	老齢年金		障害年金		遺族年金		計	
	受給権者数	年金額	受給権者数	年金額	受給権者数	年金額	受給権者数	年金額
令和 2年	8, 642	5, 364, 282	582	498, 836	52	39, 445	9, 276	5, 902, 563
令和 3年	8, 775	5, 446, 699	595	510, 021	39	28, 536	9, 409	5, 985, 256
令和 4年	8, 851	5, 503, 623	630	537, 907	34	22, 935	9, 515	6, 064, 465

30. 国民年金被保険者加入状況

（単位：人）

年度	第１号被保険者	第３号被保険者	任意加入者	適用被保険者数計
令和 2年	3, 234	1, 563	39	4, 836
令和 3年	3, 142	1, 534	35	4, 711
令和 4年	3, 104	1, 468	38	4, 610

資料：保険年金係

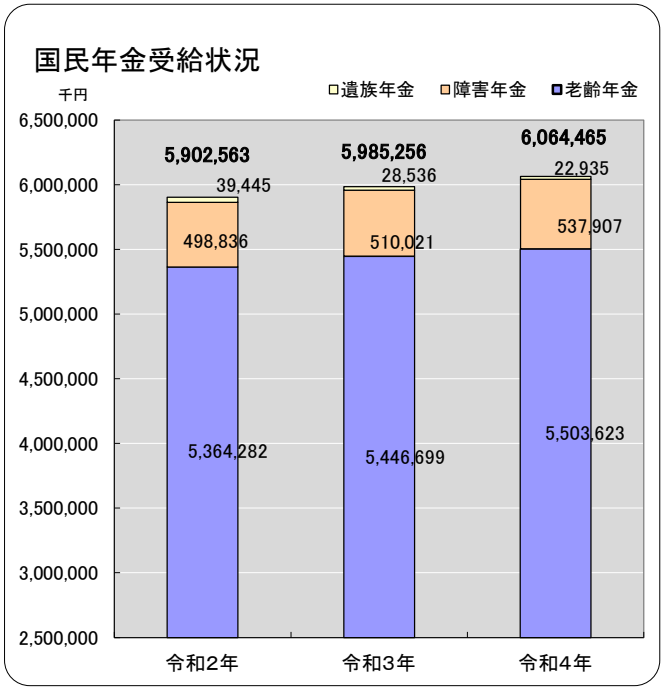

◆◆福祉・保健・介護◆◆

31. 身体障害者手帳の交付状況

（単位：人）

年度	合計	１級	２級	３級	４級	５級	６級
令和 ２年	1, 373	433	209	227	314	85	105
令和 ３年	1, 325	411	204	224	304	80	102
令和 ４年	1, 269	400	194	209	290	75	101

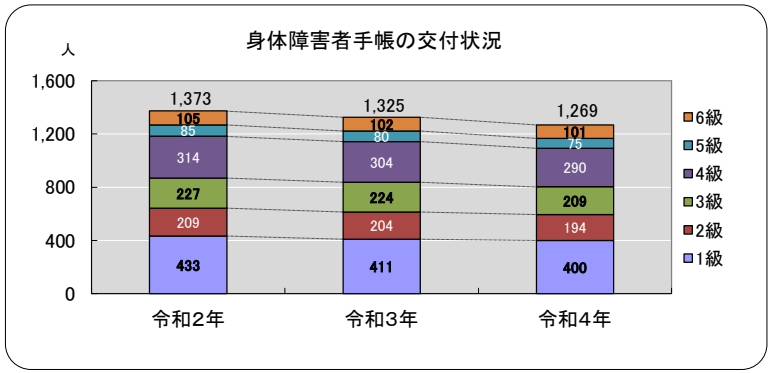

32. 療育手帳の交付状況

（単位：人）

年度	合計	A	B
令和 ２年	289	120	169
令和 ３年	304	120	184
令和 ４年	328	123	205

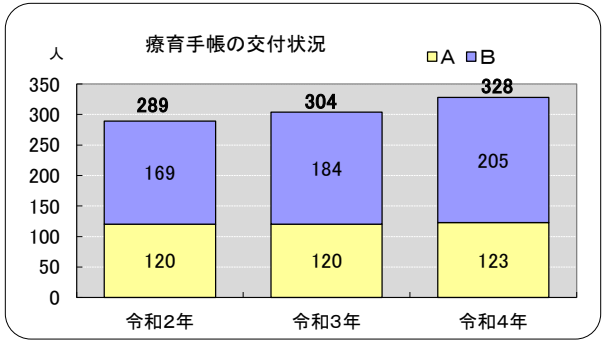

33. 精神障害者保健福祉手帳の交付状況

（単位：人）

年度	合計	１級	２級	３級
令和 ２年	328	22	211	95
令和 ３年	362	19	233	110
令和 ４年	346	18	216	112

資料：障がい支援係

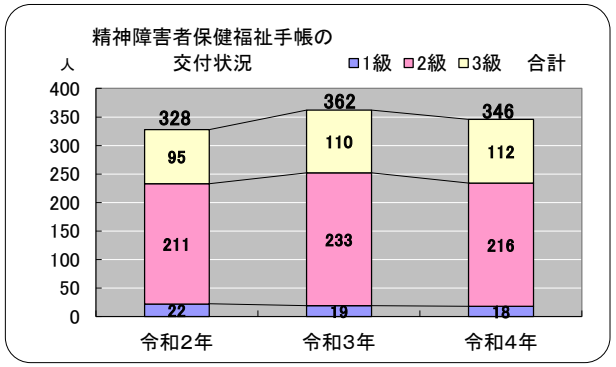

34. 生活保護の状況

年度	世帯	人
令和 ２年	901	1, 249
令和 ３年	885	1, 195
令和 ４年	871	1, 172

資料：生活支援係

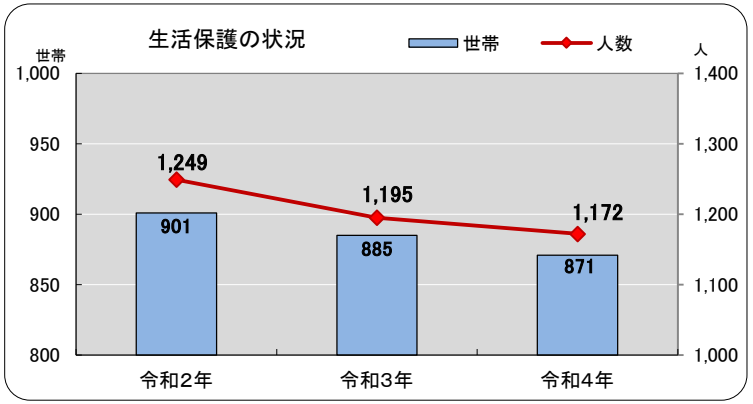

35. 児童福祉の状況

（単位：人・千円）

年度	児童扶養手当受給権者数	特別児童扶養手当受給権者数	児童手当（3歳未満）		児童手当（3歳以上特例給付）	
			月平均支給対象者数	金　額	月平均支給対象者数	金　額
令和 ２年	383	80	600	107, 895	2, 804	354, 025
令和 ３年	370	91	571	102, 675	2, 808	354, 755
令和 ４年	365	90	558	100, 455	2, 768	352, 285

資料：子育て支援係

36. 健康増進・母子保健事業実施状況

（単位：延べ人数）

年度	特定健診	国保健診	生保・無保険者健診	30’s健診	胃がん検査	肺がん検査	乳がん検査	子宮がん検査	大腸がん検査	前立腺がん検査	母子健康手帳交付者（妊娠届出数）
令和 ２年	1, 234	51	12	34	420	705	352	269	761	296	212
令和 ３年	1, 368	42	14	36	650	925	610	529	983	373	198
令和 ４年	1, 521	42	18	31	651	998	493	470	1, 065	418	197

資料：健康課

37. 介護保険対象者数

（単位：人）

年度	65歳～74歳								75歳以上								合計
	要支援		要介護					小計	要支援		要介護					小計	
	1	2	1	2	3	4	5		1	2	1	2	3	4	5		
令和 ２年	58	69	39	34	26	22	17	265	320	319	331	188	161	190	106	1,615	1,880
令和 ３年	58	67	45	40	21	23	15	269	325	309	347	194	155	186	95	1,611	1,880
令和 ４年	53	65	42	32	18	26	16	252	352	308	343	206	159	186	90	1,644	1,896

資料：高齢者支援係

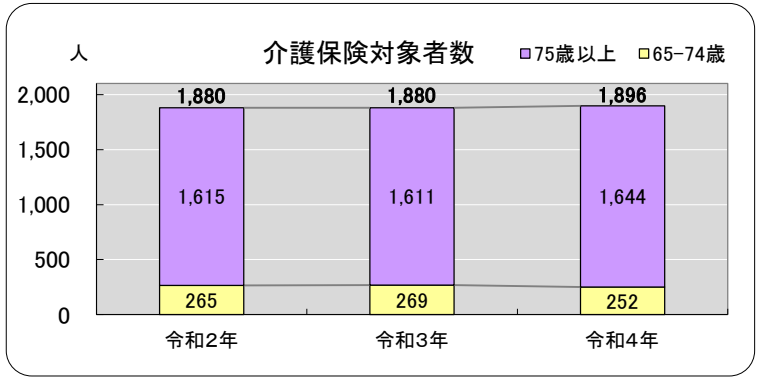

38. 介護保険給付の状況

（単位：千円）

年度	居宅サービス	施設サービス	その他サービス	合計
令和 ２年	1, 559, 358	727, 480	300, 361	2, 587, 199
令和 ３年	1, 572, 541	739, 447	290, 159	2, 602, 147
令和 ４年	1, 612, 800	732, 888	283, 939	2, 629, 627

資料：高齢者支援係

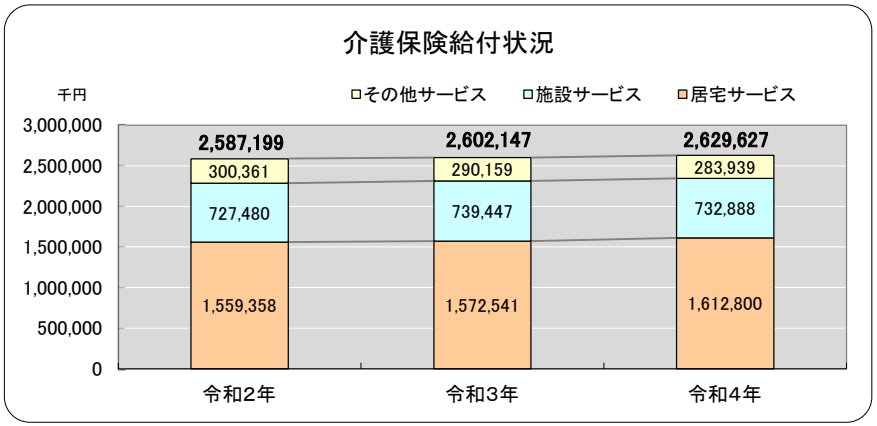

◆◆交通◆◆

39. 道路現況調書

（単位：ｋｍ）

年度	実延長	種別			改良		路面別			歩道延長	道路敷面積（k㎡）	路線数（本）
		道路延長	橋梁		改良済み延長	未改良延長	砂利道	舗装道	舗装率（%）			
			個数	延長								
平成 30年	130.7	129.4	132	1.2	107.3	23.3	0.3	130.4	99.7	49.6	0.91	481
令和 元年	130.9	129.7	132	1.2	107.6	23.2	0.2	130.7	99.8	49.8	0.91	481
令和 2年	131.1	129.7	137	1.3	107.8	23.2	0.2	130.9	99.8	50.1	0.91	481
令和 3年	131.3	130.0	137	1.3	108.3	23.0	0.2	131.1	99.8	50.1	0.91	484
令和 4年	131.7	130.4	137	1.3	108.8	22.9	0.2	131.4	99.7	50.2	0.91	482

資料：道路台帳（土木係）

40. 国・県・町・農道の舗装率

年度	種別	国道	県道	町道	農道
令和 2年	総延長	2.2km	14.3km	131.1km	10.5km
	舗装率	100.00%	100.00%	99.84%	33.90%
令和 3年	総延長	2.2km	14.3km	131.3km	10.5km
	舗装率	100.00%	100.00%	99.84%	33.90%
令和 4年	総延長	2.2km	14.3km	131.7km	10.5km
	舗装率	100.00%	100.00%	99.77%	33.90%

資料：土木係、産業振興係

41. 交通事故発生状況

年	発生件数	死者（人）	負傷者（人）
令和 3年	112	1	139
令和 4年	113	2	152
令和 5年	116	0	149

資料：福岡県警察　12/31時点

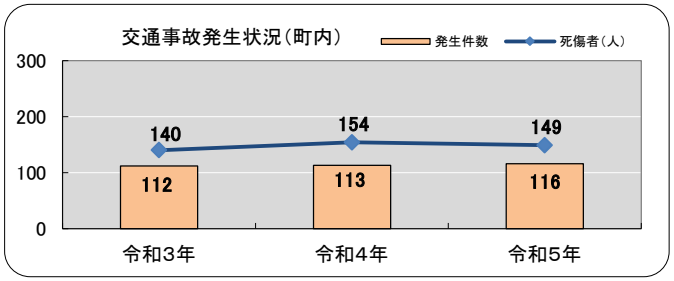

42. ＪＲ利用者数（水巻駅・東水巻駅）

単位：人

年度	鹿児島本線水巻駅（昭和36年10月開業）		福北ゆたか線東水巻駅（昭和63年3月開業）	
	一日平均乗車人数	順位	一日平均乗車人数	順位
平成 30年	2, 132	89	415	264
令和 元年	2, 068	90	408	262
令和 ２年	1, 598	90	324	267
令和 ３年	1, 662	90	326	267
令和 ４年	1, 817	90	339	272

順位は、九州圏内の各571駅における平均乗車人数を用いて、上位300位までが公表されています。

資料：ＪＲ九州

43. 福祉バス利用者数

年度	１日平均（人）				年間推計（人）
	西廻り 130KM/日	東廻り 120KM/日	南北線 110KM/日	合計	
令和 ２年	38. 0	49. 0	54. 4	141. 4	41, 006
令和 ３年	36. 2	47. 5	55. 8	139. 5	40, 455
令和 ４年	42. 5	51. 8	71. 8	166. 1	48, 169

資料：高齢者支援係

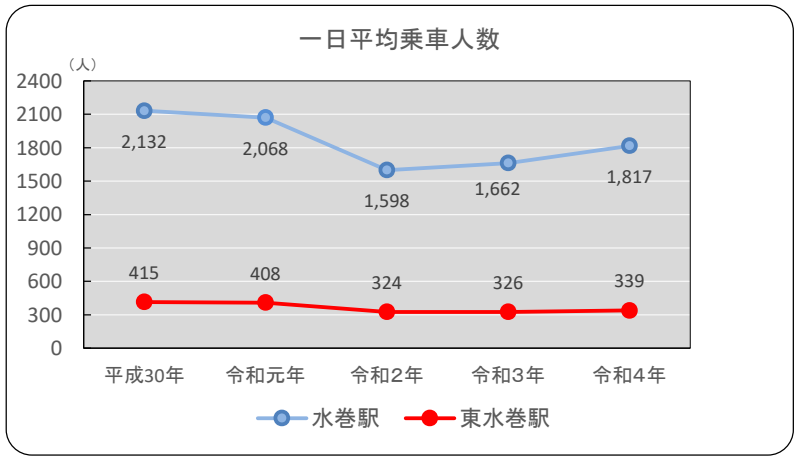

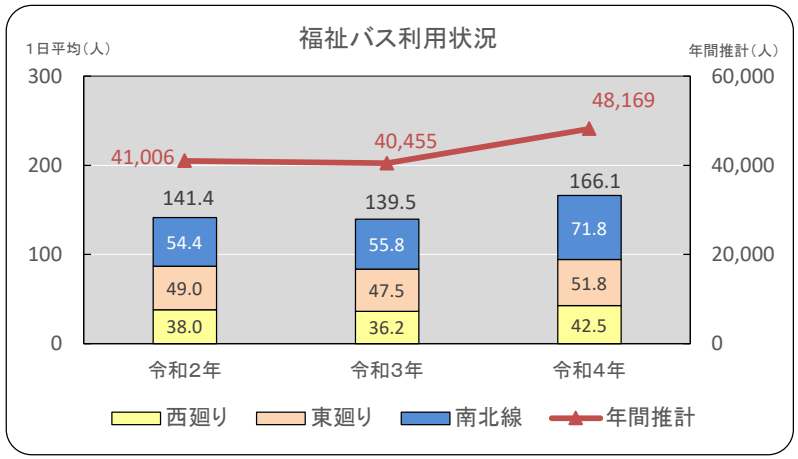

◆◆生活◆◆

44. 公的住宅種類別管理戸数

（単位：戸）

年	種 別	町 営										県 営				その他		合計
		公営住宅					改良住宅				小計	おかの台団地	頃末団地	古賀団地	小計	UR梅ノ木団地	小計	
		野間	いわぜ	吉田	二	計	吉田	高松	鯉口	計								
令和 5年	簡易耐火二階建	20	20	194	0	234	428	0	0	428	662	0	0	0	0	0	0	662
	中層耐火	0	0	0	124	124	184	744	220	1, 148	1, 272	730	0	51	781	502	502	2, 555
	高層耐火	0	0	0	0	0	0	0	0	0	0	0	59	0	59	208	208	267
	合 計	20	20	194	124	358	612	744	220	1, 576	1, 934	730	59	51	840	710	710	3, 484

資料：町営住宅係　4/1時点

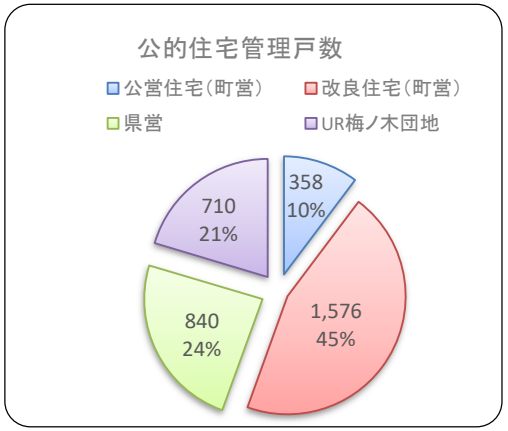

45. ごみ処理受入量

（単位：t）

年度	水巻町	岡垣町	遠賀町	芦屋町	中間市	計
平成　30年	7, 985	8, 266	5, 495	3, 662	11, 092	36, 500
令和　元年	8, 110	8, 515	5, 681	3, 664	11, 170	37, 140
令和　２年	8, 223	8, 594	5, 678	3, 609	11, 117	37, 221
令和　３年	7, 980	8, 310	5, 598	3, 498	10, 798	36, 184
令和　４年	7, 801	8, 072	5, 430	3, 461	10, 566	35, 330

資料：遠賀・中間地域広域行政事務組合　年度末時点

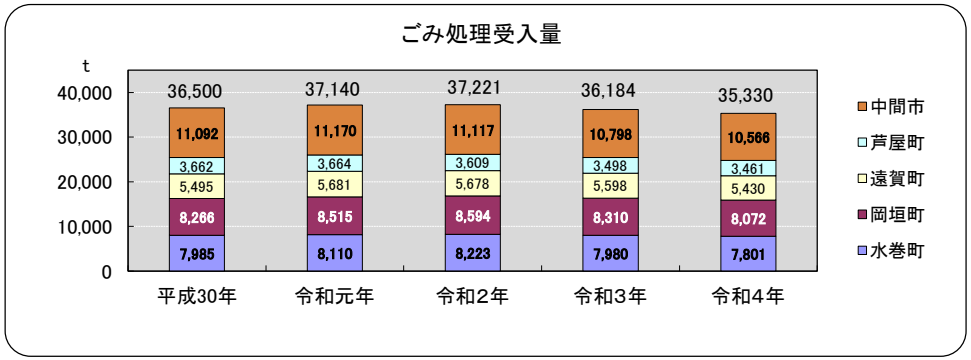

46. し尿処理量

（単位：kℓ）

年度	総　数		水巻町	
	処理量	月平均	処理量	月平均
平成 30年	35, 855	2, 988	8, 410	701
令和 元年	34, 231	2, 853	7, 505	625
令和 ２年	30, 163	2, 514	6, 775	565
令和 ３年	27, 310	2, 276	5, 928	494
令和 ４年	25, 088	2, 091	5, 686	474

資料：遠賀・中間地域広域行政事務組合　年度末時点

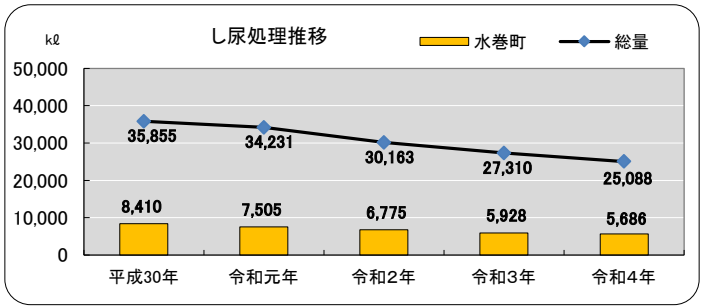

47. 火災・救急出動状況（郡内）

年	火災件数								救急出動件数				
	火災総件数		内 建物火災		建物焼損面積		火災による損害額		出動総件数				搬送人員
		水巻町		水巻町	(㎡)	水巻町	(千円)	水巻町		急病	交通事故	その他	
令和 元年	30	9	11	6	138	89	31,817	8,666	1,821	1,315	73	433	1,730
令和 2年	23	4	8	3	776	434	22,943	13,302	1,713	1,201	58	454	1,624
令和 3年	23	5	11	4	624	493	28,823	22,863	1,570	1,115	67	388	1,489
令和 4年	30	3	13	1	85	0	6,049	43	1,992	1,424	78	490	1,829
令和 5年	31	7	13	3	221	88	12,066	3,906	1,941	1,324	66	551	1,826

資料：遠賀郡消防本部　12/31時点

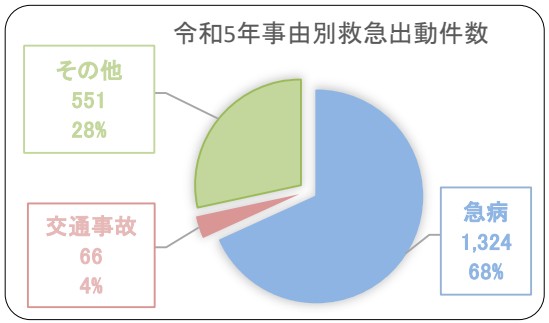

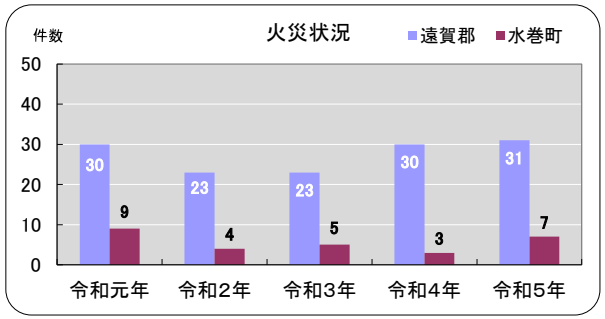

48. 下水道普及率

年度	供用開始世帯数	行政人口（A）	処理人口（B）	処理面積(ha)	水洗化人口（C）	普及率（B／A）	水洗化率（C／B）
平成 30年	11, 844	28, 381	25, 412	522. 71	22, 756	89. 5%	89. 5%
令和 元年	12, 227	28, 053	25, 853	539. 89	22, 956	92. 2%	88. 8%
令和 2年	12, 542	27, 890	26, 068	552. 61	23, 563	93. 5%	90. 4%
令和 3年	12, 813	27, 824	26, 406	564. 04	23, 973	94. 9%	90. 8%
令和 4年	13, 154	27, 778	26, 760	576. 21	24, 291	96. 3%	90. 8%

資料：下水道課　年度末時点

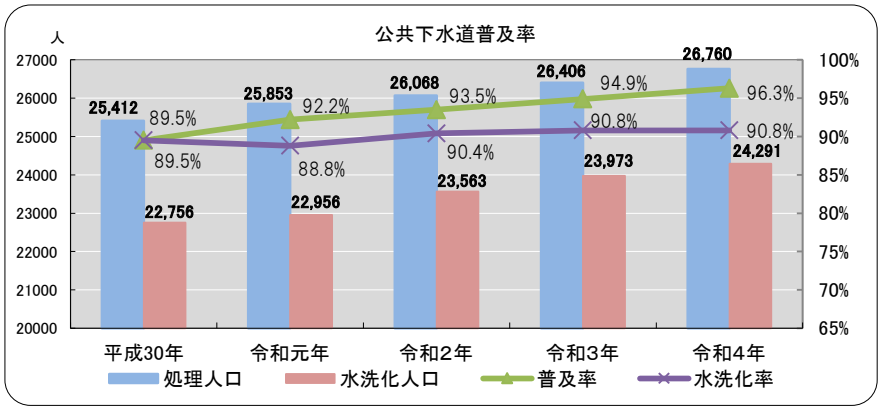

◆◆施設◆◆

49. 体育施設利用者数

（単位：延べ人数）

年度	総合運動公園多目的グラウンド	吉田グラウンド	猪熊グラウンド	ターゲットバードゴルフ場	テニスコート	町民体育館	体育センター	武道館	弓道場	町民プール
令和 ２年	9, 867	8, 203	5, 541	1, 837	34, 169	22, 976	22, 630	5, 256	1, 427	0
令和 ３年	8, 180	6, 629	4, 977	1, 080	34, 846	29, 767	21, 990	15, 199	1, 534	0
令和 ４年	14, 327	7, 833	5, 890	768	40, 530	38, 262	31, 264	21, 967	2, 032	13, 097

資料：スポーツ振興係　年度末時点

50. 公民館等施設利用者数

（単位：延べ人数）

年度	中央公民館	南部公民館	陶芸室・染工房
令和 ２年	30, 012	13, 760	2, 964
令和 ３年	41, 075	13, 241	2, 613
令和 ４年	56, 897	18, 961	4, 351

資料：生涯学習係　　年度末時点

51. 図書館・歴史資料館利用状況

（単位：延べ人数）

年度	歴史資料館（来館者数）	図書館		
		来館者数	貸出冊数	貸出人数
令和 ２年	23, 194	98, 791	204, 286	42, 476
令和 ３年	17, 082	107, 125	214, 398	44, 096
令和 ４年	28, 526	131, 107	255, 021	53, 856

資料：図書館・歴史資料館　年度末時点

52. いきいきほーる利用者数

（単位：延べ人数）

年度	保健事業	貸出	計
令和 ２年	8, 466	6, 693	15, 159
令和 ３年	59, 569	4, 420	63, 989
令和 ４年	66, 898	5, 385	72, 283

資料：健康課　年度末時点

53. 施設概要

種別	施設名	所在地	開設年月日	電話
庁舎	水巻町役場	頃末北一丁目1－1	S60.2.12	201-4321
文化・公園・スポーツ施設	水巻町中央公民館	頃末北一丁目1－2	S61.10.15	201-0401
	水巻町南部公民館・ふれあい広場	下二東三丁目3－21	H5.4.12	202-2472
	水巻町陶芸室・染工房	頃末北二丁目15－1	H2.5.10	201-6812
	水巻町図書館・歴史資料館	古賀三丁目18－1	H12.9.3	201-5000
	堀川歴史公園	吉田東三丁目	H7.1	201-0999
	水巻町周遊拠点施設『ICOTTO!MIZUMAKI』	猪熊一丁目9－19	H30.10.20	
	みどりんぱぁーく	猪熊一丁目500－1他	H10.4.1	
	遠賀川河川敷公園	猪熊十丁目1470－1（遠賀川河川敷）	S63.5.1	
	ターゲットバードゴルフ場		H3.7.1	
	明神ヶ辻山自然公園	杁一丁目684－2他	H6.4	
	水巻町総合運動公園 多目的グランド	頃末北三丁目10－1	H2.4.1	201-4000
	〃 プール・弓道場	〃	H3.7.1	
	〃 テニスコート	〃	H2.4.1	201-5757
	水巻町民体育館	おかの台33－1	S57.11.1	201-3936
	水巻町体育センター	頃末北一丁目2－15	S48.8.1	201-4000
	水巻町武道館	吉田西三丁目1－10	S59.4.1	201-3051
	猪熊グラウンド	猪熊九丁目1074	S52.4.1	
	吉田グラウンド	吉田西三丁目1943	S55.4.1	
小・中学校	猪熊小学校	猪熊三丁目4－1	S30.4.1	201-0560
	杁小学校	杁二丁目3－1	M7.4.1	201-5465
	頃末小学校	頃末北四丁目13－1	S3.4.1	201-6066
	伊左座小学校	伊左座三丁目4－1	S49.4.1	202-0350
	吉田小学校	吉田東三丁目5－1	S49.4.1	201-2968
	水巻中学校	中央17－1	S22.4.1	201-0657
	水巻南中学校	下二東三丁目14－1	S32.4.1	201-3665
	水巻町中学校給食センター	下二東三丁目14－2	H24.9.1	201-8900
福祉施設	いきいきほーる	頃末南三丁目11－1	H7.11.6	202-3212
	水巻町障害者福祉センター	吉田西三丁目1－8	S54.4.1	201-0794
	水巻町高齢者福祉センター『サクラほーる』	吉田団地6－1	H19.4.1	201-3344
	北部高齢者支援センター	猪熊一丁目6－40		202-8990
	中部高齢者支援センター	頃末北四丁目2－30		201-1314
	南部高齢者・障害者支援センター	吉田南二丁目9－1		201-8826

種別	施設名	所在地	開設年月日	電話
子育て施設	水巻町児童少年相談センター『ほっとステーション』	古賀二丁目5－8	H13.4.1	203-1555
	水巻町子育て支援センター	古賀二丁目4－17	H12.4.1	203-5772
	水巻町第二保育所	古賀二丁目4－17	S44.4.1	201-4191
	水巻第一保育所	頃末北一丁目1－3	S47.4.1	201-1500
	水巻北保育所	猪熊五丁目3－8	S49.12.1	201-9308
	水巻みなみ保育所	二西一丁目7－1	S49.9.1	202-5218
	水巻吉田保育園	吉田西二丁目1－13	S56.7.1	202-7193
	水巻幼稚園	下二西三丁目6－15	S29.1.10	202-0001
	水巻中央幼稚園	古賀二丁目1－8	S52.3.31	201-0419
	水巻聖母幼稚園	頃末南一丁目35－3	S37.9.1	201-9559
	じぶんみらい保育園水巻	頃末南三丁目23－3	R4.4.1	202-0088
	水巻さくらんぼ認定こども園	猪熊九丁目8－15	R4.4.1	203-3622
専修学校	遠賀中間医師会立遠賀中央看護助産学校	下二西二丁目1－33	H20.4.1	203-2333
	福岡水巻看護助産学校	立屋敷一丁目14－51	H20.4.1	201-5233
その他	水巻町役場別館	頃末北一丁目1－13		
	水巻町社会福祉協議会	頃末南三丁目11－1	S43.6.20	202-3700
	福岡県宗像・遠賀保健福祉環境事務所遠賀分庁舎	吉田西二丁目17－7	S39.11.16	201-4161
	国土交通省遠賀川工事事務所河口堰管理支所	猪熊十丁目7－1		201-1675
	国土交通省曲川排水機場	二西三丁目10－1	S50.6	203-1140
	古賀配水池	牟田1－2	S63.5.1	
	高松汚水中継ポンプ場	樋口11－5	H19.6	202-4134
	遠賀・中間地域広域行政事務組合し尿処理施設	猪熊十丁目1－32	S40.4.1	201-2184
	水巻町特産品センター	頃末南二丁目13－2	H30.4.1	
	JR水巻駅	頃末南一丁目2－1	S36.10.1	201-3100
	JR東水巻駅	吉田南一丁目8－1	S63.3.13	
	水巻町商工会	頃末北一丁目9－7	S35.11.14	201-7551
	頃末郵便局	頃末北一丁目12－1	S13	201-7425
	吉田郵便局	吉田西四丁目1－17	S4	201-7423
	梅ノ木郵便局	梅ノ木団地41－6	S31	201-7421
	水巻交番	頃末北四丁目8－1		201-0057

※網掛け部分は町の施設

水巻町統計資料

知るえッと

発行・編集　水巻町 住宅政策課 定住促進係
〒807-8501
福岡県遠賀郡水巻町頃末北一丁目1番1号
● Tel 093-201-4321　● Fax 093-201-4423
● URL https://www.town.mizumaki.lg.jp/
令和6年3月発行